



ROMÂNIA - JUDEȚUL IALOMIȚA
COMUNA CIULNIȚA



HOTĂRÂRE

privind alegerea președintelui de sedinta

Consiliul local al comunei Ciulnița, întrunit în ședință extraordinară în data de 18.06.2018.

Avand in vedere:

- prevederile art.37,alin.1 din Legea administratiei publice locale nr.215/2001, republicata, cu modificarile si completarile ulterioare,
- prevederile Regulamentului de organizare si functionare al consiliului local Ciulnita,
- propunerile grupului de consilieri,
- votul consilierilor din 18.06.2018

Examinand:


- referatul de aprobare nr. 69/14.06.2018 al primarului comunei Ciulnita,
- referatul nr.70/14.06.2018 al secretarului comunei Ciulnita,

In temeiul art.37,alin.1,art.45,alin.5,si art.115,alin.1,lit.b,din legea administratiei publice locale nr.215/2001, republicata, cu modificarile si completarile ulterioare,

HOTĂRĂȘTE:

Art.1. Se alege președinte de sedinta a consiliului local al comunei Ciulnita, domnul Tănase Gheorghe consilier local pentru perioada iunie 2018 - august 2018.

Art.2. Prevederile prezentei hotarari vor fi aduse la cunostinta cetatenilor prin grija secretarului comunei.



PREȘEDINTE DE ȘEDINȚĂ,
Tănase Gheorghe

pt. SECRETAR,
Insp. Chițu Nela

NR. 35

ADOPTATA LA CIULNITA

ASTĂZI 18.06.2018

Nota: prezenta hotarare a fost adoptata cu 9 voturi pentru, 0 voturi impotriva, 0 voturi abtineri (din 11 consilieri in functie, au fost prezenti 9)



ROMÂNIA - JUDEȚUL IALOMIȚA
COMUNA CIULNIȚA



HOTĂRÂRE

privind actualizarea Strategiei de Dezvoltare Durabilă a comunei Ciulnița Orizont 2014 – 2020.

Consiliul local al comunei Ciulnița, întrunit în ședință extraordinară în data de 18.06.2018.

Având în vedere:

- HCL nr.46/2015 privind aprobarea Strategiei de Dezvoltare Durabilă a comunei Ciulnița 2014 – 2020.
- prevedrile art.36,alin.2,lit.b și c , alin.4,lit.d și e din Legea nr.215/2001,privind administrația publică locală,replicată,cu modificările și completările ulterioare,
- art.25,lit.g din Legea nr.273/2006,privind finanțele publice locale,cu modificările și completările ulterioare,

Examinând:

- referatul de aprobare al primarului comunei Ciulnița,înregistrat sub nr.71/14.06.2018,
- raportul compartimentului accesare proiecte și achiziții publice din cadrul aparatului de specialitate al primarului ,înregistrat sub nr.72/14.06.2018

În temeiul art.45,alin.1 din Legea nr. 215/2001 a administrației publice locale, replicată, cu modificările și completările ulterioare,

HOTĂRĂȘTE:


Art.1.Se aprobă actualizarea Strategiei de Dezvoltare Durabilă a comunei Ciulnița Orizont 2014-2020, conform anexei care face parte integrantă din prezenta hotărâre..

Art.2.Cu ducerea la îndeplinire a prezentei hotărâri se însărcinează primarul com.Ciulnița și compartimentul accesare proiecte și achiziții publice .

Art.3.Prezenta hotărâre se comunică, prin intermediul secretarului comunei Ciulnița,jud.Ialomița, în termenul prevăzut de lege, primarului com.Ciulnița , prefectului județului Ialomița .

PREȘEDINTE DE ȘEDINȚĂ,

Tănase Gheorghe



pt.SECRETAR,
Insp.Chitu Nela


NR. 36

ADOPTATA LA CIULNIȚA
ASTĂZI 18.06.2018

Nota: prezenta hotarare a fost adoptata cu 9 voturi pentru,0 voturi impotriva,0 voturi abtineri(din 11 consilieri in functie,au fost prezenti 9)


Caracteristicile geografice ale localității

Comuna Ciulnița este situată în centrul județului Ialomița, la o distanță de 4,5 km sud-vest de municipiul Slobozia. Unitatea administrativ teritorială are în componență următoarele localități: Ciulnița, Ion Ghica, Ivănești și Poiana (care include și cartierul Ghimpați), localitatea Ciulnița fiind centru administrativ al comunei este situată la o distanță de maxim 10,7 km față de celelalte localități ale comunei.



Relieful

Comuna Ciulnița prezintă un relief particular datorat situației sale în imediata apropiere a râului Ialomița care traversează Câmpia Bărăganului. Din punct de vedere geomorfologic, teritoriul administrativ teritorial al comunei este caracterizat de lunca râului Ialomița, ce prezintă lățimi foarte reduse de maximum 300 m, uneori relieful de luncă lăsând în totalitate locul câmpului depresionar al Câmpiei Bărăganului (zona de dune), care ocupă cea mai mare parte din teritoriul comunei. În sectorul de luncă terenul are cote de 0-25 m, iar la limita dintre luncă și câmpul depresionar cotele iau valori de 50-60 m, relieful devenind abrupt în special datorită faptului că râul Ialomița a erodat puternic versantul drept.



Rețeaua hidrografică

Comuna Ciulnița este situată pe malul drept al râului Ialomița care constituie și limita nordică naturală a comunei pe o lungime de aproximativ 13 km.



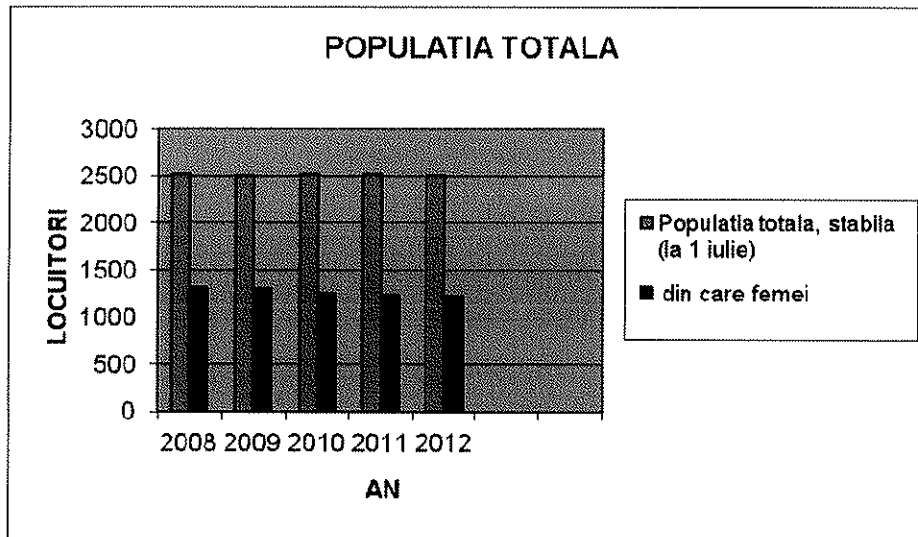
Clima

Clima este tipic continentală ușor excesivă, cu diferențe de temperatură pronunțate de la o lună la alta și de la un an la altul, și cu diferențe mari de precipitații, anii cu precipitații deficitare fiind mai numeroși decât anii ploioși care sunt mai izolați și apar mai rar. Prin poziție și relief întregul județ Ialomița este expus iarna pătrunderilor de mase de aer rece continental de origine euro-asiatică, iar vara maselor de aer foarte cald fierbinți și uscate din Asia ori Mediterana și Africa, ceea ce dă zonei o notă specifică de ariditate. Temperaturile medii anuale sunt de 10-11⁰ Celsius, luna cea mai rece a anului este luna ianuarie cu temperaturi medii minime zilnice cuprinse între -5 și -6⁰ Celsius, iar august luna cea mai caldă cu maxime termice zilnice de 29-30⁰ Celsius. Temperaturile pot coborâ în luna ianuarie până la -30⁰ Celsius, iar vara se poate ajunge la maxime termice de 40-41⁰.

Populația

Populația totală a comunei este distribuită în cele patru localități, după cum urmează: Ciulnița 1049 locuitori, Ion Ghica 366 locuitori, Ivănești 211 locuitori și Poiana 886.

POPULAȚIA	2008	2009	2010	2011	2012
Populația totală, stabilă (la 1 iulie)	2519	2510	2514	2524	2512
din care femei	1245	1248	1260	1260	1245



PROBLEME PRIORITARE PRIVIND DEZVOLTAREA LOCALITATII

DESCRIEREA METODOLOGIEI DE IDENTIFICARE, EVALUARE ȘI SELECTARE A PROBLEMELOR PRIVIND DEZVOLTAREA COMUNEI CIULNITA

În vederea identificării, evaluării și selectării problemelor cheie ale dezvoltării durabile localității Ciulnița s-a folosit metoda Grupului de Lucru constituit pe principii de parteneriat între sectorul public, privat și societatea civilă și metoda sondării opiniei publice în vederea cunoașterii dezideratelor dezvoltării de la baza societății.

La elaborarea strategiei s-a folosit o abordare:

- **axată pe zonă** ca teritoriu omogen, coeziv din punct de vedere social, caracterizat de tradiții comune, identitate locală, cu nevoi și așteptări comune, formând zona țintă pentru punerea în practică a politicilor de dezvoltare. Această abordare permite o mai bună adaptare a acțiunilor la nevoile reale, la resursele zonei permițând construirea unui avantaj comparativ față de alte localități.
- **de jos în sus**, în care actorii locali participă la luarea de decizii privind strategia, la selectarea priorităților care trebuie urmărite
- **în parteneriat** deoarece parteneriatele consolidează dialogul și cooperarea între diferiți actori locali, care în zonele rurale au puțină experiență în domeniul abordării strategice, a cooperării și colaborării intersectoriale, facilitând obținerea unor soluții de dezvoltare negociate. Parteneriatul va trebui să-și continue existența și după elaborarea strategiei constituindu-se într-un factor activ al dezvoltării locale.



Dezvoltarea informațiilor la nivel local a fost realizată utilizând contribuția parteneriatului, alături de toate sursele de informații disponibile, în special a rezultatelor sondajului de opinie privind nivelul de așteptare al locuitorilor în ceea ce privește direcțiile de dezvoltare ale comunității, contribuția locală fiind esențială în elaborarea de analize economice și sociale viabile. Dezvoltarea unui parteneriat adevărat este un proces de durată, iar acesta a fost confirmat în noiembrie 2014. Primul parteneriat Parteneriatul a fost inițiat în septembrie 2007, acesta contribuind la elaborarea Strategiei de Dezvoltare locală a localității 2007-2013.

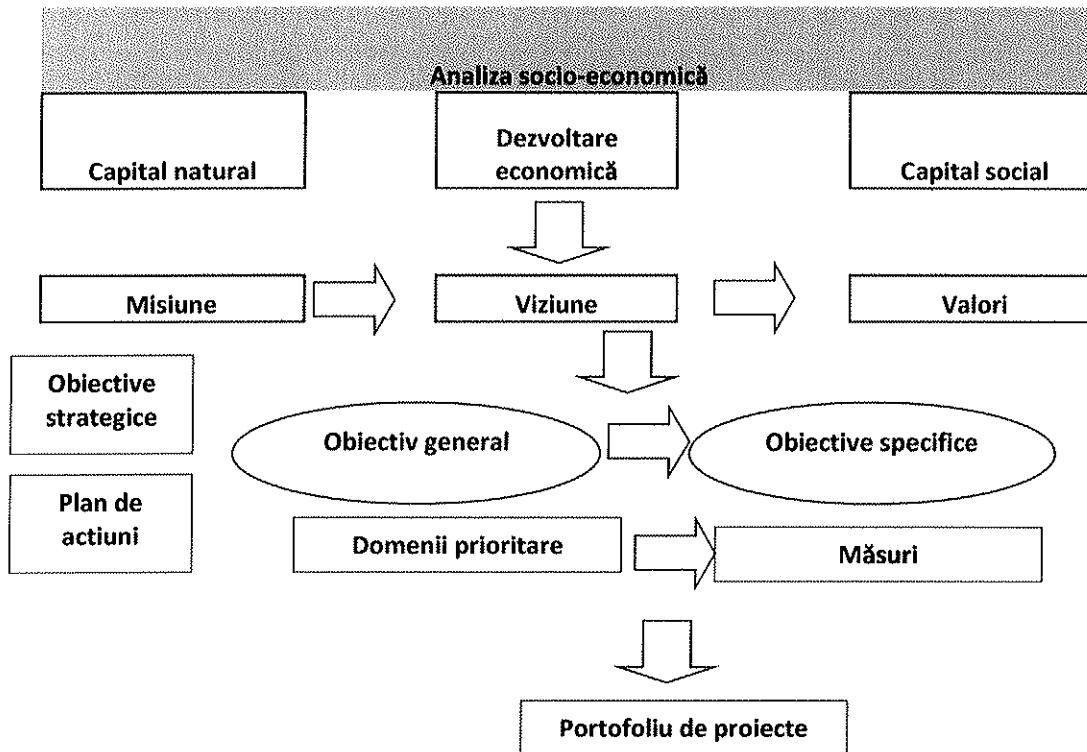
Analizele efectuate de către Grupul Local de Lucru , au permis dezvoltarea unei viziuni parteneriale asupra particularităților economice și sociale ale localității , prin identificarea arborelui problemelor și efectuarea analizelor SWOT.

Astfel, viziunea Strategiei de dezvoltare economică a comunei Ciulnița este: "Continuarea procesului de aliniere la standardul de viață european pentru toți cetățenii localității Ciulnița" , misiunea este de

în vederea atingerii obiectivului general, și
anume:

La formularea viziunii și misiunii au stat la bază principalele valori ale localității identificate de către Grupul de lucru și care trebuie mobilizate în vederea atingerii obiectivului general, și anume:


- responsabilitatea partenerilor din sectorul public și privat, a reprezentanților societății civile,
- promovarea parteneriatului
- transparența decizională
- utilizarea eficientă a resurselor
- colaborarea inter-instituțională
- abordarea strategică



La elaborarea strategiei s-a ținut cont de principalele resurse locale: poziția geografică, potențialul agricol, rezerva de terenuri intravilane destinate dezvoltării economice (zona industrială situată la intrarea dinspre Slobozia), rezerva de resurse umane, potențialul de agrement cu valoare locală, accesul la căi de comunicații importante, proprietatea integral privată în economie, cu respectarea rezultatelor sondajului de opinie care a fost realizat cu locuitorii comunei Ciulnița.

În urma realizării sondajului de opinie și a prelucrării datelor obținute s-a ajuns la următoarele concluzii:

- 95 % dintre persoanele intervievate consideră că în ultimii 5 ani nivelul de trai în localitatea Ciulnița a înregistrat o evoluție pozitivă;
- 86 % consideră că evoluția pozitivă a nivelului de trai din comunitate a condus la o îmbunătățirea nivelului de trai în familia personală, 14 % considerând că această evoluție nu s-a resimțit în viața personală;
- Niciuna dintre persoanele intervievate nu consideră că în ultimii 5 ani s-a produs o scădere a nivelului de trai;
- Populația este interesată și cunoaște investițiile publice sau private de interes public realizate în comună în perioada 2007-2013, considerând investițiile în sistemul local de educație ca fiind cele mai importante, urmate de pietruirea de drumuri, rețeaua de gaze naturale, modernizarea căminului cultural, realizarea canalizării, modernizarea iluminatului public, iluminatul public, platforma de gunoi și modernizarea stațiilor de autobuz;

- 
- Cu privire la lucrările publice prioritare pentru perioada 2010-2020, cetățenii consideră de ce-a mai mare importanță rețeaua de transport respectiv: asfaltarea drumurilor locale, podul auto peste râul Ialomița, rutele ocolitoare, aleile pietonale și pasarela pietonală peste râul Ialomița;
 - Modernizarea infrastructurii de apă respectiv continuarea lucrărilor de canalizare sunt, de asemenea, considerate o prioritate;
 - Pentru serviciile de interes public cea mai mare prioritate o are modernizarea cabinetelor medicale, realizarea unor instituții pentru persoanele vârstnice, continuarea modernizării școlilor dar și crearea unor instituții pentru copii;
 - 80 % dintre cetățeni consideră cea mai importantă resursă ca fiind terenurile agricole ceea ce în corelație cu numărul de respondenți care recunosc rețelele de infrastructură existente în localitate ca principal avantaj, respectiv – în ordinea redată de cetățeni: gaz natural, apă potabilă și canalizare dar și cu disponibilul de forță de muncă și poziția geografică arată faptul că în comunitate vor fi extrem de bine primite investițiile în industria alimentară;
 - Principalul dezavantaj, în opinia locuitorilor comunei Ciulnița, este absența resurselor financiare locale la care se adaugă plecarea tinerilor și lipsa planurilor de dezvoltare, precum și nivelul de dezvoltare al infrastructurii, în special al drumurilor.

Pentru analiza au fost luate în considerare informațiile cuprinse în următoarele documente:

- Programul național pentru dezvoltare rurală 2014-2020 –Versiunea 1 iulie 2014
- Programul Operațional Regional – august 2014
- Strategia Nationala pentru Dezvoltare Regionala – 2013 – draft
- Planul de Dezvoltare Regională al regiunii Sud – Muntenia – draft august 2014
- Programul operațional sectorial ”Infrastructură Mare”- proiect – Versiunea I - iunie 2014
- Programul Operational Sectorial Cresterea Competitivitatii Economice 2014 – 2020;
- Strategia de dezvoltare a județului Ialomița 2009-2020
- Planul Urbanistic General al comunei Ciulnița
- Date și statistici ale Institutului Național de Statistică
- Planul Județean de amenajare a Teritoriului Ialomița

Informațiile analizate au fost din următoarele domenii:

Încadrarea comunei Ciulnița în regiune

Rețeaua de transport (rutier și feroviar)

Influența municipiului Slobozia asupra comunei Ciulnița

Resursele umane

Populația și mișcarea demografică

Forța de muncă

Infrastructura socială

Educație

Ocrotirea sănătății

Asistența socială

Economia

Agricultura

Industria

Serviciile

Infrastructură și echiparea teritoriului

Gospodărirea apelor

Alimentarea cu gaze naturale

Alimentarea cu energie electrică

Telefonia și rețele de transmisie date și semnale radio TV

Reteaua de telecomunicații

Managementul deșeurilor

Mediul înconjurător

Monumentele istorice și de arhitectura

Investițiile

Încadrarea comunei Ciulnița în regiune

Localitatea Ciulnița face parte din județul Ialomița, fiind situată în sud-estul României, 44,53⁰ latitudine și 44,53⁰ longitudine, la o distanță de 8 km. de reședința administrativă a județului care este municipiul Slobozia, față de care localitatea se găsește la o distanță de 8 km. Județul Ialomița este unul dintre cele șapte județe (Argeș, Călărași, Dâmbovița, Ialomița, Giurgiu, Prahova și Teleorman) care formează Regiunea de Dezvoltare 3 Sud – Muntenia.

Teritoriul administrativ se învecinează

Sud – teritoriul administrativ al județului Călărași

Nord- Est - teritoriul administrativ al municipiului Slobozia

Nord – râul Ialomița, respectiv teritoriul administrativ al comunelor Perieți și Andrășești

Vest - teritoriul administrativ al comunei Buești.



Rețeaua de transport (rutier și feroviar)

Prin situarea sa în proximitatea municipiului Slobozia, comuna Ciulnița are acces prin intermediul DJ201 Coșereni – Slobozia – Țândărei la rețeaua națională de căi de comunicație. Din rețeaua de căi de comunicații se impun a fi menționate următoarele axe majore importante pentru localitatea Ciulnița și care fac legătura cu principalele orase din sud-estul României:

Pe direcția est-vest:

- calea ferată București /Ploiesti– Urziceni – Slobozia – Țândărei (Constanța-Iasi)
- Magistrala rutieră DN2A, respectiv drumul european E60: București – Slobozia – Hârșova – Constanța

Pe direcția nord-sud

- Calea ferată Fetești – Țândărei - Slobozia – Ciulnița – Călărași
- Drumul național DN21 Brăila- Slobozia – Călărași, care face și legătura cu Autostrada București Constanța situată la 18 km de municipiul Slobozia
- Drumul național DN2C Buzău - Slobozia

În fapt drumul județean DJ201 situat la sud de râul Ialomița Coșereni – Slobozia – Țândărei face legătura între mai multe localități rurale și sistemul de drumuri naționale cu orașe polarizatoare.

Distanțele rutiere față de principalele orașe din zonă sunt:

București – 121 km

Buzău – 93 km

Constanța – 138 km

Ploiești – 141 km

Călărași – 45 km

Slobozia – Silistra (Bulgaria) – 56 km

Brăila – 112 km,

ceea ce demonstrează avantajul strategic al zonei în care se încadrează localitatea Ciulnița și care are acces direct la o piață de circa 6 milioane de consumatori pe o rază de maxim 130 km, având acces în special la piața municipiului București și la Portul Constanța.

Din analiza informațiilor de mai sus rezultă următoarele:

- ⇒ Poziționare în proximitatea unor axe de comunicație
- ⇒ Pe teritoriul administrativ a fost aprobată prin PUG o zonă industrială și de servicii având acces la rețeaua de gaze naturale, rețeaua de alimentare electrică și canalizare care permite dezvoltarea unor unități industriale din industria alimentară

Raporturile comunei Ciulnița cu unitățile administrativ teritoriale limitrofe

Municipiul Slobozia

Situat la o distanță de numai 8 km, municipiul Slobozia este principalul centru administrativ și economic al județului Ialomița dar și cel mai important centru urban al Bărăganului alături de municipiul Călărași.

Municipiul Slobozia exercită o influență importantă asupra comunei Ciulnița fiind principalul furnizor de locuri de muncă pentru populația comunei, ceea ce a condus și la dezvoltarea unei rute permanente de transport în comun Slobozia - Ciulnița - Buești – Albești pe care circulă mijloacele de transport a trei furnizori de

servicii publice de transport în comun: Nick Touring SRL, Comtrans SA și Ciril Com SRL.

Existența unui trafic de persoane important între comuna Ciulnița și municipiul Slobozia mai arată și o dependență față de comerț și servicii.

Urmare creșterii prețurilor și a taxelor de concesiune pentru terenurile destinate dezvoltării imobiliare în municipiul Slobozia, administrația locală a comunei Ciulnița a aprobat dezvoltarea unei zone rezidențiale în vederea concesionării de terenuri pentru locuitorii municipiului Slobozia în căutarea unor soluții alternative pentru construirea unei locuințe.

De asemenea, ca o alternativă la cele două parcuri industriale create în municipiul Slobozia în perioada 2012-2015 a fost aprobată prin Planul Urbanistic General o zonă industrială care se adresează în special investitorilor din industria alimentară.

Urmare proiectelor de infrastructură implementate de administrația locală în perioada 2007-2013 – canalizare în comuna Ciulnița - sat Ciulnița sau cu sprijinul acesteia – rețea de gaze în comuna Ciulnița - sat Ciulnița, atractivitatea zonei pentru investiții sau pentru construcția de locuințe a crescut și va putea fi fructificată prin oferirea de facilități la taxele locale în perioada 2014-2020.

Din analiza informațiilor de mai sus rezultă următoarele:

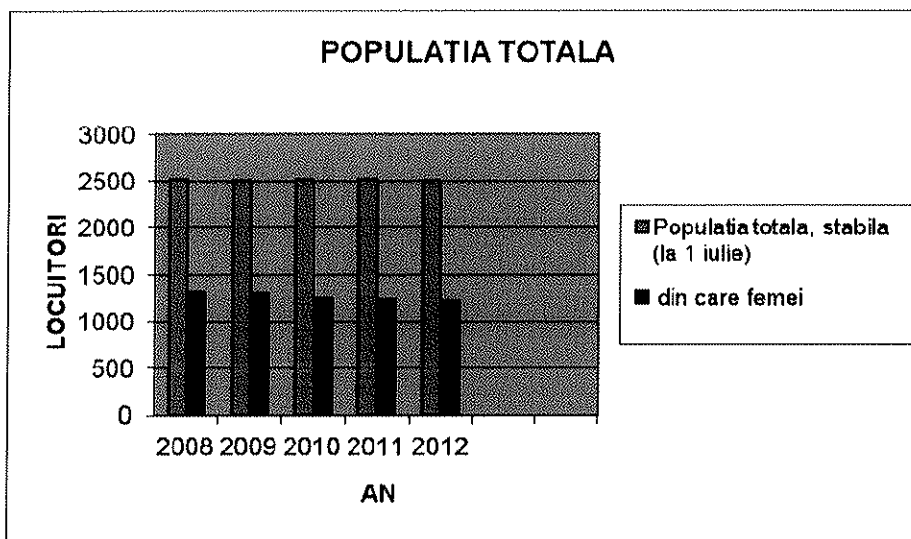
- ⇒ Comuna Ciulnița este situată la limita spațiului urban cu un vast spațiu rural fiind singura localitate rurală în zona perurbană a municipiului Slobozia cu infrastructură de canalizare și gaze naturale
- ⇒ Locație alternativă pentru investiții industriale și construcția de locuințe pentru investitorii/locuitorii municipiului Slobozia
- ⇒ Inexistența unor centre de servicii pentru populație care poate constitui oportunitate dezvoltării unor mici afaceri

RESURSE UMANE

1. Populația și mișcarea demografică

Conform ultimelor date centralizate de către Institutul Național de Statistică, populația comunei Ciulnița număra la 1 iulie 2012 de 2.512 (într-o ușoară creștere de 0,92 %, față de o populație de 2.489 locuitori la recensământul din 2002 locuitori), din care 1.245 femei, încadrându-se după numărul de locuitori în localitățile rurale medii din județul Ialomița. Analizând datele referitoare la cei cinci ani pentru care a fost studiată dinamica populației putem remarca menținerea populației stabile în ciuda sporului natural negativ fapt explicat de atragerea către comuna Ciulnița a

populației din municipiul Slobozia. Stabilitatea din populației se poate remarca și din diagrama de mai jos:



Dinamica populației în perioada 2008-2012

	2008	2009	2010	2011	2012
Populația totală, stabilă (la 1 iulie)	2519	2510	2514	2524	2512
din care femei	1309	1293	1252	1232	1220
Nascuți vii	31	26	26	16	23
Decedați	44	40	36	35	42
Spor natural	-13	-14	-10	-19	-19

Studiind dinamica populației pe o perioadă mai lungă de timp se remarcă o scădere cu aproximativ 30 % a populației la recensământul din 1977 față de cel din 1956, perioadă ce coincide cu industrializarea municipiului Slobozia ceea ce a determinat o migrare masivă a populației rurale din zona limitrofă. De asemenea se remarcă o creșterea a populației cu 5,5 % în perioada de după 22 Decembrie 1989, populația crescând de la 2380 de locuitori la 2512 la 1 iulie 2012.

Dinamica populației 1930 - 2012

Anul	1930	1956	1966	1977	1992	2002	2012
Populația	1191	3838	3626	2751	2380	2489	2512
Din care femei	624	1943	1831	1389	1190	1252	1267

Mișcarea populației este prezentată în tabloul de mai jos care prezintă stabiliri/plecări de domiciliu în localitate:

Indicator statistic	2008	2009	2010
Stabiliri de domiciliu in localitate	59	59	85
Plecari cu domiciliu in localitate	36	48	50
	13	11	35

Se remarcă faptul că numărul de stabiliri a domiciliului în localitate este mai mare decât al plecărilor ceea ce arată că există tendința construirii de case a populației din cel mai apropiat pol urban – municipiul Slobozia. Se remarcă o creștere a stabilirii domiciliului în localitate cu 44 % în 2010 față de perioada anterioară.

Din analiza informațiilor de mai sus rezultă următoarele:

- ⇒ Spor natural constant negativ
- ⇒ Atracție față de stabilirea domiciliului în localitate

2. Forța de muncă

Conform datelor centralizate de către Institutul Național de Statistică și centralizate în Fișa Localității se observă faptul că numărul de salariați este îngrijorător de scăzut, iar din punctul de vedere al structurii forței de muncă pe activități ale economiei naționale, se observă o pondere dominantă a sectorului terțiar. De asemenea se poate afirma că numeroase persoane trăiesc din veniturile din agricultura de subzistență.

Evoluția forței de muncă în perioada 2008 – 2012

FORTA DE MUNCA	2008	2009	2010	2011	2012
Populația totală, stabilă (la 1 iulie)	2519	2510	2514	2524	2512
Salariați - total - număr mediu de persoane	143	160	135	119	109
Număr mediu de salariați în agricultură	44	44	35	28	32
Număr mediu de salariați în comerț	6	16	9	4	4
Număr mediu de salariați în administrație publică	17	19	17	18	17
Număr mediu de salariați în învățământ	28	26	26	21	20
Număr mediu de salariați în sănătate și asistență socială	7	9	9	9	2
Număr mediu de salariați din sectorul terțiar	41	46	39	39	34
Număr mediu de șomeri înregistrați la sfârșitul anului *			113	89	100
Din care femei			33	37	37
Din care bărbați			80	52	63

- ⇒ Gradul de ocupare al populației foarte scăzut
- ⇒ Grad de îmbătrânire a populației ridicat
- ⇒ Rata șomejului mai mare decât cea națională dublat de un număr foarte redus de persoane, în special femei, înregistrați ca șomen

INFRASTRUCTURA SOCIALĂ

EDUCAȚIA

Cei peste două sute de copii de vârstă școlară învață în cele două școli din comuna Ciulnița: Școala Gimnazială Ciulnița – școală care asigură învățământul obligatoriu (clasele I-X) și Școala Primară Petrache Poenaru din Poiana. De asemenea, în comunitate există și două grădinițe de copii în satele Ciulnița și Poiana. Conform rezultatelor sondajului de opinie realizat în localitate populația consideră investițiile în sistemul local de educație ca fiind cele mai importante dintre investițiile realizate în comună, respectiv: Școala Poiana și Grădinița Ciulnița.


Structura rețelei școlare este prezentată în tabloul de mai jos:

INVATAMANT	2008	2009	2010	2011	2012
Unitati de invatamant primar si gimnazial	2	2	2	2	2
Gradinite de copii	2	2	2	2	2
Copii inscrisi in gradinite	88	94	101	96	80
Elevi inscrisi	213	216	200	188	207
Elevi inscrisi in invatamantul gimnazial	124	114	99	95	91
Elevi inscrisi in invatamantul primar	89	102	101	93	116
Personal didactic - total	20	16	16	17	16
Sali de clasa si cabinete scolare - numar	18	17	12	11	10
Calculatoare personale din școli	17	48	44	34	34

Se poate remarca o scădere a numărului de elevi înscriși în învățământul gimnazial de la 124 în 2008 la 91 în 2012 (echivalentul unei clase de elevi) dublată de o creștere a elevilor înscriși în ciclul primar. Se remarcă dublarea numărului de calculatoare personale din școli între 2008 și 2012, ceea ce arată tendința de modernizare a învățământului local de mare importanță în special într-o comunitate rurală relativ săracă în care numărul de calculatoare personale din familii este relativ redus, dublat de utilizarea internetului de către Ministerul Educației și

învățământului pentru publicarea de materiale de interes pentru organizarea examenelor de admitere în licee.

- ⇒ Interesul comunității față de învățământul local
- ⇒ Rețea consolidată instituțiilor de învățământ
- ⇒ Grad ridicat de cuprindere al elevilor în învățământul primar



OCROTIREA SĂNĂTĂȚII

Necesitatea investițiilor în ocrotirea sănătății, reprezintă principala prioritate între serviciile de interes public subliniate de cetățenii comunei Ciulnița pe parcursul etapei de consultare a populației materializată în necesitatea de extindere și modernizare a unicului cabinet medical individual aparținând sectorului public în care își desfășoară activitatea un medic de familie și două asistente medicale. În anul 2010 în comuna Ciulnița a fost înființat și un punct farmaceutic care a fost desființat după numai un an de funcționare, fapt explicat prin criza medicamentelor compensate și prin bugetele de familie reduse pentru achiziționarea de produse parafarmaceutice și farmaceutice necompensate.

Comunitatea consideră importantă deschiderea/redeschiderea unui punct farmaceutic.

- ⇒ Nivel redus și învechit al dotărilor dispensarului
- ⇒ Necesitatea deschiderii/redeschiderii unui punct farmaceutic

CULTURA

Serviciile culturale care funcționează pe teritoriul comunei Ciulnița sunt:

- o bibliotecă publică dintr-un total de 3 biblioteci, numărul de cititori activi este de 231 în anul 2011, respectiv 225 în anul 2012 (circa 9 % din populația localității, puțin peste populația de vârstă școlară fapt explicat și de fondul redus de carte numai 16.577 volume în 2012;
- principalele evenimente culturale, dar și personale sunt găzduite de cele trei cămine culturale – Ciulnița, Poiana și Ion Ghica – primul fiind modernizat din veniturile proprii în exercițiul strategic anterior.

Începând din anul 2009 în localitate există rețea de internet și televiziune prin cablu care poate conduce la creșterea nivelului de educație și de interes față de evenimentele culturale care se desfășoară în municipiul Slobozia principalul centru cultural al județului Ialomița.

- ⇒ Menținerea unui interes scăzut față de sursele convenționale de informare: cărți și alte publicații.
- ⇒ Bugetul de familie redus restricționează accesul la cultură și educație direct sau indirect.

MONUMENTE ISTORICE

Pe teritoriul administrativ al comunei Ciulnița se află următoarele monumente listate ca făcând parte din patrimoniul național:

- Biserica "Sfântul Nicolae" (IL-II-m-B-14128) situată în satul GHIMPAȚI construită în anul 1874
- Biserica "Cuvioasa Paraschiva" (IL-II-m-B-14133) sat IVĂNEȘTI, situată pe malul drept al raului Ialomița, construită de către Gheorghe Cruțu în 1848
- Casa Chiajna Craiu (IL-II-m-B-14156) situată în satul POIANA construită în 1810
- Casa Elena Bratu (IL-II-m-B-14157) situată în satul POIANA construită în 1850

Se speră ca urmare introducerii în PNDR a posibilității de obținere a finanțărilor nerambursabile pentru monumentele de interes local și regional precum monumentele existente pe raza teritorială a localității Ciulnița.

ASISTENȚA SOCIALĂ

Sistemul serviciilor de protecție socială nu este suficient dezvoltat și acoperă o arie relativ restrânsă a grupurilor care necesită îngrijiri speciale. În ciuda tendinței de îmbătrânire a populației și a creșterii numărului bătrânilor care nu beneficiază de sprijinul familiei nu există o instituție de protecție socială destinată persoanelor de vârstă a treia motiv care a dus la acordarea unei priorități mai mari, în viziunea persoanelor din comunitate care au fost consultate, realizării unui centru de ocrotire a bătrânilor.

Urmare crizei economice din ultimii ani populația consideră necesară crearea unui centru de zi pentru copii care să ofere condiții de studiu copiilor din familiile nevoiașe.

În cadrul administrației publice locale funcționează un serviciu public de asistență socială are ca obiective principale:

- Acordarea de alocații, burse școlare și indemnizații de creștere copii
- Împiedicarea apariției fenomenului copiii străzii
- Monitorizare persoane cu handicap și persoane vârstnice
- Acordarea ajutoarelor sociale impuse de venitul mediu garantat
- Măsuri de evitare a marginalizării sociale.


Atenția acordată de autoritatea locală asistenței sociale se poate observa analizând sumele din bugetul local cu această destinație ca sumă anuală în perioada 2013-2016 pentru care prevederea bugetară pentru "Asigurări și asistență socială" a fost prevăzută la 184 mii lei, defacți după cum urmează:

- Asistență socială în caz de invaliditate – 66 mii lei
- Prevenirea excluderii sociale: ajutor social – 118 mii lei.

Ponderea în bugetul local executat sau prevăzut pentru perioada 2013-2016 este după cum urmează:

Buget local	2013	2014	2015	2016
			Estimat	
Toatal cheltuieli /mii lei	4.736,16	4.070,50	2.418,00	2.526,00
"Asigurări și asistență socială/mii lei	184,00	184,00	184,00	184,00
Pondere în cheltuieli totale/%	3,89	4,52	7,61	7,28

88



ECONOMIA

Economia județului Ialomița se structurează în jurul principalei activități agricultura ca furnizor de materii prime pentru industria alimentară.

Urmare caracteristicilor climatice și pedologice sectorul agricol este bazat în comuna Ciulnița pe producția de cereale, din păcate cu producții relativ scăzute pentru zona Bărăganului deoarece teritoriul administrativ al localității nu este irigat. Chiar dacă în alte localități de pe malurile râului Ialomița se cultivă legume cu rezultate extrem de bune, lipsa apei – pânză freatică la mare adâncime, expunerea la vânturi, solurile sărăturate nu recomandă zona pentru cultivarea legumelor în câmp.


Urmare programului de dezvoltare rurală din perioada 2007-2013 prin măsurile referitoare la dezvoltarea exploatațiilor agricole au fost finanțate peste 10 proiecte de instalare a tinerilor fermieri în cultura vegetală, 2 proiecte pentru apicultură, 4 ferme de apicultură de semisubzistență, Cooperativa Agricolă "Casa mierii" un proiect de procesare, un proiect pentru dezvoltarea serviciilor auxiliare în agricultură, precum și un proiect de dezvoltare a unei exploatații agricole.

Inițiativa Consiliului Local Ciulnița de a crea un cartier rezidențial în care au fost concesionate/cumpărate terenuri în vederea contruirii de locuințe a condus la creșterea numărului de certificate de urbanism și autorizații de construire eliberate. Numai în anul 2013 au fost eliberate 21 de certificate de urbanism și 24 de autorizații de construcție pentru construirea de locuințe între care o locuință cu utilizare estivală și 4 autorizații pentru finalizarea construirii locuinței.

Între proiectele care urmează a fi desfășurate pe raza localității se numără și două parcuri fotovoltaice ale căror Planuri Urbanistice Zonale au fost aprobate în 2012, extinderea rețelei de distribuție gaze naturale din satul Ciulnița în satul Ion Ghica, precum și extinderea rețelei de canalizare.

AGRICULTURA

Din suprafața totală pe care se dezvoltă unitatea administrativ teritorială, și anume 6.567 ha, suprafața agricolă este de circa 6011 ha în 2010 (91,5 %) care a suferit o ușoară descreștere ajungând la 6.005 ha în 2013, din care suprafața arabilă este de 5.479 ha în perioada 2008-2011, cu o ușoară creștere la 5.499 ha în 2012, respectiv 5.552 ha în 2013.



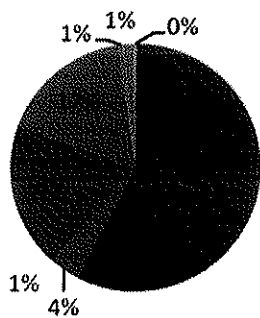
Conform datelor Registrului agricol în localitate structura agricolă a terenurilor aparținând unității administrativ teritoriale Ciulnița este:

AGRICULTURA	
	2013
Suprafață agricolă după modul de folosință (ha)	6005
Suprafață arabilă (ha)	5495
Suprafață vii și pepiniere viticole (ha)	49
Livezi	4
Suprafață pasuni (ha)	457
Suprafață cultivată cu grau (ha)	1703,84
Suprafață cultivată cu porumb boabe (ha)	1457,77
Suprafață cultivată cu orz (ha)	224,11
Suprafață cultivată cu mazăre (ha)	30,67
Suprafață cultivată cu floarea-soarelui (ha)	1009,6
Suprafață cultivată cu rapiță (ha)	944,38
Suprafață cultivată cu pepeni (ha)	30,74
Suprafață cultivată cu plante de nutreț (ha)	76,21

Suprafață necultivată	17,68
-----------------------	-------

Culturile înființate pe terenurie arabile

- Suprafață cultivată cu grau (ha)
- Suprafață cultivată cu orz (ha)
- Suprafață cultivată cu floarea-soarelui (ha)
- Suprafață cultivată cu pepeni (ha)
- Suprafață necultivată
- Suprafață cultivată cu porumb boabe (ha)
- Suprafață cultivată cu mazăre (ha)
- Suprafață cultivată cu rapiță (ha)
- Suprafață cultivată cu plante de nutreț (ha)




INDUSTRIA

Urmare inexistenței dezvoltării industriei pe teritoriul comunei Ciulnița, consiliul local a hotărât ca prin revizuirea Planului Urbanistic General să fie creată o zonă industrială care să permită concesionarea terenurilor în scopul dezvoltării unor baze de producție. Această decizie a permis ca în perioada 2010-2012 pe un teren concesionat de Consiliul Local Ciulnița către un agent economic cu capital străin să fie realizată o investiție privată în valoare de circa 10 milioane de Euro și anume o fabrică de procesare a subproduselor de origine animală nedestinate consumului uman care a creat locuri de muncă pe teritoriul comunei.

Dezvoltarea rețelei de distribuție a gazului natural, precum și a canalizării în satul Ciulnița cresc atractivitatea zonei industriale pentru investitori, în special pentru cei din industria alimentară, dublate de existența unui excedent de forță de muncă.

- ⇒ Existența unei zone industriale și a infrastructurii necesare dezvoltării unei afaceri
- ⇒ Posibilitatea dezvoltării unor parcuri fotovoltaice



SERVICII

Mediul rural din Regiunea Sud Muntenia este caracterizat de o cvasi inexistență a serviciilor, în satele din Bărăgan existând numai magazine generaliste și unități de alimentație publică precare.

În ciuda acestei subdezvoltări a serviciilor, din anul 2009 în satele Ciulnița și Ion Ghica au fost dezvoltate rețele de Internet și televiziune prin cablu private care se adaugă serviciilor poștale ale Poștei Române existente în localitate.

De asemenea, începând cu anul 2012 au început lucrările de înființare a unei rețele de distribuție gaze naturale pe teritoriul administrativ al localității Ciulnița

Cetățenii consideră serviciile publice ca fiind deosebit de importante, astfel, satisfacția cetățenilor este foarte mare față de lucrările de înființare a rețelei de canalizare dar și față de dezvoltarea acesteia în perioada imediat următoare în satul Ion Ghica.

Inexistența unor servicii precum: centre de reparații, frizerie-coafor, se poate explica și urmare a distanței reduse față de municipiul Slobozia unde se găsesc principalele unități de prestări servicii din județul Ialomița.

Serviciile de mecanizare a agriculturii, precum și cele de service a echipamentelor agricole sunt inexistente atât la nivel local dar și la nivelul județului Ialomița, în ciuda creșterii numărului de utilaje agricole achiziționate în ultimii ani

⇒ Inexistența unor servicii poate crea oportunitatea dezvoltării unor mici afaceri

INFRASTRUCTURĂ ȘI ECHIPAREA TERITORIULUI

Principalele lucrări publice de infrastructură realizate în localitatea Ciulnița în perioada 2007 – 2013 au fost:

- Finalizarea sistemului de alimentare cu apă
- Finalizarea sistemului integrat de management al deșeurilor menajere
- Înființarea rețelei de canalizare în satele Ciulnița și Ion Ghica
- Pietruiri de drumuri
- Înființarea de locuri de joacă pentru copii
- Modernizarea iluminatului public
- Generalizarea sistemului de alimentare cu apă în toate satele comunei Ciulnița

De asemenea în aceeași perioadă au fost înființate rețeaua de distribuție a gazelor naturale în satul Ciulnița și rețeaua de Internet și televiziune prin cablu din satele Ciulnița și Ion Ghica care sunt rezultatul unor investiții private.

Din păcate principala arteră care traversează comuna DJ 201 aflată în patrimoniul județului Ialomița nu poate face obiectul modernizării de către consiliul local Ciulnița.

Data fiind poziția față de râul Ialomița față în față cu municipiul Slobozia mal pe care digul de apărare a fost construit în bune condiții tehnice și întărit periodic se impune o întărire a digului de apărare și pe malul localității Ciulnița, precum și realizarea unui pod peste râul Ialomița în zona Perieți – sat Stejaru, precum și a unei pasarele pietonale care să permită legătura comunei Ciulnița cu localitățile limitrofe în cazul blocării DJ201.

⇒ Nivelul dotărilor tehnice – edilitare este superior nivelului de dotare a localităților rurale ale județului Ialomița

MEDIUL INCONJURĂTOR

REȚEAUA HIDROGRAFICĂ

Teritoriul comunei se găsește în bazinul hidrografic al râului Ialomița, pe malul drept al acestuia, în cadrul Câmpiei Române Orientale. Debitul mediu multianual al râului este de 35,4 mc/s.

RELIEF

Din punct de vedere geomorfologic teritoriul comunei este caracterizat, în partea nordică, a zonei de luncă a râului Ialomița, zonă în care râul nu și-a săpat nici un nivel de terasă ci a erodat puternic versantul drept, dându-i un aspect abrupt, spectaculos pe alocuri.

SOLURILE

Pe teritoriul comunei Ciulnița se întâlnesc aluviuni și soluri aluviale, iar spre zona câmpului depresionar al Câmpiei Bărăganului, din partea de sud a teritoriului administrativ al comunei, apar cernoziomurile levigate și cernoziomuri pe relief vălurit, precum și cernoziomuri propriu-zise. Cernoziomurile levigate formate pe depozitele nisipoase și lutonisipoase, caracteristice reliefului eolian (dunelor de nisip) de pe partea dreaptă a Ialomiței, se caracterizează printr-o levigare profundă a carbonaților, datorită unei permeabilități mari a nisipurilor, fertilitatea lor naturală fiind redusă.

CARACTERISTICI HIDROGEOLOGICE

Din punct de vedere hidrogeologic, în zona comunei Ciulnița cel mai bine reprezentate sunt acviferul de medie adâncime, sub presiune, din stratele de Frățești (nisipuri cu pietrișuri) și acviferul freatic cantonat în depozitele grosiere (nisipuri și pietrișuri) ale luncii râului Ialomița și în nisipurile de la baza depozitelor de dune din zona câmpului depresionar.

PROCESE GEOLOGICE DINAMICE

Teritoriul administrativ al comunei Ciulnița se caracterizează printr-o zonare a reliefului, sectorul de luncă ce prezintă cote de 22-25 m și sectorul câmpului Bărăganului de Sud (cote variind între 45 – 65 m). Datorită acestui fapt, la limita dintre cele două sectoare, la baza câmpului depresionar pot apărea fenomene de eroziune eoliană. Procese geologice dinamice de natura alunecărilor de teren nu au fost semnalate.

ANALIZA SWOT

Capitolul prezintă contextul care stă la baza fundamentării Strategiei de Dezvoltare Durabilă a Comunei Ciulnița 2014-2020. Pe baza datelor și concluziilor rezultate din analiza socio-economică se urmărește furnizarea unei imagini clare a punctelor tari, punctelor slabe, oportunităților și riscurilor caracteristice regiunii.

Analiza SWOT, nu este o simplă prezentare a factorilor care descriu situația economică și socială curentă și condițiile de potențial ale localității, ea fiind un instrument de bază în procesul de identificare a celor mai importante direcții strategice și priorități care să conducă la dezvoltarea economică și coeziunea socială a regiunii în perioada 2014-2020.

La baza elaborării analizei SWOT au stat pe de o parte datele și analiza socio-economică prezentată în capitolul anterior, pe de altă parte informațiile furnizate de membrii Grupului de Dezvoltare Locală și opiniile cetățenilor exprimate în perioada de consultare a cetățenilor. De asemenea, în dezvoltarea analizei SWOT au fost analizate și dezbătute o serie de probleme specifice, în scopul identificării influenței acestora asupra performanțelor locale.

Procesul abordat a permis membrilor Grupului de Dezvoltare Locală identificarea unor importante concluzii legate de direcțiile strategice care trebuie luate în considerare în vederea unei mai bune exploatare a potențialului economic, social și de mediu al comunei Ciulnița.

GRUPUL DE DEZVOLTARE LOCALA CIULNIȚA - Analiza SWOT

PUNCTE TARI	PUNCTE SLABE
<ul style="list-style-type: none"> - terenuri agricole - acces rapid la autostrada București-Constanța - forța de muncă disponibilă 	<ul style="list-style-type: none"> - lipsa resurselor financiare - calitatea drumurilor și accesul unic la localitățile limitrofe prin DJ201 - activități industriale cvasi inexistente - sărăcia populației - lipsa calificării forței de muncă
OPORTUNITĂȚI	AMENINȚĂRI
<ul style="list-style-type: none"> - dotări edilitare peste gradul existent în alte localități rurale - zonă industrială aprobată prin PUG-ul localității - apartenența la GAL Dunărea de Jos și Asociația de Dezvoltare Intracomunitară PERIURBANA 	<ul style="list-style-type: none"> - continuarea procesului de îmbătrânire a populației - perpetuarea agriculturii de subzistență - accentuarea/cronicizarea crizei economice globale

STRATEGIA DE DEZVOLTARE DURABILĂ

Strategia de Dezvoltare Durabilă a comunei Ciulnița este bazată pe concluziile analizei socio-economice și SWOT, pe avantajele comparative ale localității pe punctele tari și oportunitățile acesteia, strategia prin structură și conținut urmărește dezvoltarea economică și echilibrată, concomitent cu dezvoltarea capacității acesteia de a se adapta și a putea răspunde schimbărilor economice cheie, corelate cu Planul Național de Dezvoltare Rurală. De asemenea prezenta Strategie reflectă politica României de dezvoltare regională, conform Legii Dezvoltării Regionale 315/2004, luând în considerare Planul de dezvoltare Regională 2014-2020 al Regiunii 3 Sud Muntenia, luând în considerare, totodată, Planurile Operaționale Sectoriale care fac referire la mediul rural.

Prezenta strategie are la baza principiile documentului strategic Europa 2020 - strategia Uniunii Europene de creștere economică până în 2020. Într-o lume aflată în permanentă schimbare, Uniunea Europeană dorește să devină o economie inteligentă, durabilă și favorabilă incluziunii. Aceste trei priorități se sprijină reciproc și sunt în măsură să ajute Uniunea Europeană și statele membre să obțină un nivel ridicat de ocupare a forței de muncă, de productivitate și de coeziune socială.

Principiile strategice enunțate prin Europa 2020 se pot transforma în instrumente de dezvoltare a comunității rurale din localitatea Ciulnița

Strategia Europa 2020 a Uniunii Europe este menită să **atingă o creștere:**

- **inteligentă**, prin dezvoltarea cunoștințelor și a inovării;
- **durabilă**, bazată pe o economie mai ecologică, mai eficientă în gestionarea resurselor și mai competitivă;
- **favorabilă incluziunii**, vizând consolidarea ocupării forței de muncă, a coeziunii sociale și teritoriale.

Strategia Uniunii Europene propune o serie de **obiective de atins până în 2020** cel târziu:

- creșterea la 75 % a procentului din populația cu vârsta cuprinsă între 20 și 64 de ani care are un loc de muncă;
- investirea a 3 % din Produsul Intern Brut (PIB) în cercetare și dezvoltare;
- reducerea cu 20 % a emisiilor de dioxid de carbon (și cu 30 % dacă există condiții favorabile), creșterea cu 20 % a procentului energiilor regenerabile și creșterea cu 20 % a eficienței energetice;
- reducerea ratei abandonului școlar la mai puțin de 10 % și creșterea la 40 % a procentului diplomelor de învățământ superior;
- reducerea cu 20 de milioane a numărului persoanelor amenințate cu sărăcia.

Programul Uniunii Europene 2020 include șapte inițiative emblematiche care trebuie puse în aplicare la nivel european și în țările UE:

Uniunea inovării, care trebuie să sprijine producerea de produse și servicii inovatoare, legate în special de schimbările climatice, eficiența energetică, sănătate și îmbătrânirea populației;

Inițiativa Tineretul în mișcare, care trebuie să permită îmbunătățirea performanțelor sistemului de învățământ, învățarea neformală și informală, mobilitatea studenților și a cercetătorilor, dar și accesul tinerilor pe piața muncii;

Agenda digitală pentru Europa, care trebuie să favorizeze crearea unei piețe digitale unice, caracterizate printr-un nivel ridicat de securitate și un cadru juridic clar. În plus, internetul de mare viteză, apoi cel de foarte mare viteză, trebuie să fie accesibil întregii populații;

Inițiativa pentru o Europă eficientă din punctul de vedere al utilizării resurselor, care trebuie să sprijine gestionarea durabilă a resurselor și reducerea emisiilor de dioxid de carbon, susținând în același timp competitivitatea economiei europene și securitatea sa energetică;

Inițiativa pentru o politică industrială adaptată erei globalizării, care trebuie să ajute întreprinderile din sector să depășească criza economică, să se integreze în comerțul mondial și să adopte modalități de producție mai ecologice;

Strategia pentru noi competențe și noi locuri de muncă, care trebuie să permită o mai bună ocupare a forței de muncă și viabilitatea sistemelor sociale. Este vorba, în principal, despre încurajarea strategiilor de flexicuritate (DE) (EN) (FR), formarea lucrătorilor și a studenților, dar și a egalității de șanse între bărbați și femei și a locurilor de muncă pentru persoanele în vârstă;

Platforma europeană de combatere a sărăciei, care trebuie să sporească cooperarea dintre statele membre și să urmeze metoda deschisă de coordonare în materie de excludere și de protecție socială. Obiectivul platformei trebuie să fie coeziunea economică, socială și teritorială a UE, precum și incluziunea socială a persoanelor care se confruntă cu sărăcia.

Strategia Europa 2020 se adresează unei game largi de probleme economice, sociale și de mediu ale comunității Europene, care sunt relevante pentru a defini și furniza obiectivele necesare obținerii dezvoltării durabile și creșterii coeziunii economice și sociale în comuna Ciulnița.

Ea urmărește ghidarea într-o manieră pragmatică a comunităților, astfel încât intervențiile și activitățile necesare creării unei regiuni dinamice și prospere să se concentreze asupra domeniilor cheie de dezvoltare.

Scopul ei este de a obține efecte economice și sociale pozitive în beneficiul comunității, prezentând într-o abordare integrată direcțiile strategice, obiectivele țintite și activitățile necesare îndeplinirii lor.

Strategia nu trebuie privită ca un plan general, ci ca un cadru de planificare strategic care definește viziunea, căile care conduc la obținerea ei și pe baza căruia sectorul public și privat poate acționa eficient în ceea ce privește folosirea resurselor locale, obținerea de beneficii și asigurarea unei valori adăugate reale.

Totodată, aceasta poate constitui baza dezvoltării planurilor de acțiune pentru administrația publică locală și organizațiile partenere în vederea prezentării de proiecte în cadrul programelor de finanțare naționale și europene care sprijină dezvoltarea locală.

Concluzionând, strategia este o expresie a viziunii, valorilor și principiilor identificate pe baza procesului de consultare și furnizează o abordare echilibrată și integrată privind dezvoltarea comunei Ciulnița cu accent pe:

- îmbunătățirea infrastructurii de bază sursă de locuri de muncă atât în faza de dezvoltare cât și în cea de exploatare
- facilitarea creșterii economice urmare eliminării disparităților față de mediul urban din România
- promovarea dezvoltării echilibrate comunității prin accesul nediscriminatoriu la infrastructură și la serviciile publice
- protejarea și îmbunătățirea condițiilor de mediu

Strategia se concentrează pe provocările și oportunitățile de dezvoltare caracteristice și existente la nivel local, urmărind totodată eliminarea barierelor cu privire la progresul economic și social.

În construirea consensului local pentru o abordare echilibrată și coordonată cu privire la dezvoltarea fizică și economică a comunei Ciulnița, strategia răspunde punctelor de vedere ale comunității referitoare la faptul că egalitatea și echitatea trebuie să fie factori dominanți ai dezvoltării pe termen lung.

Elementele constitutive ale strategiei urmăresc obținerea unei dezvoltări echilibrate a comunei Ciulnița și oferirea de oportunități egale pentru toți locuitorii acesteia.

Suplimentar, intenția este de a crește potențialul localității și de a optimiza contribuția cetățenilor la dezvoltarea pe ansamblu a localității și la obținerea coeziunii și a dezvoltării societății civile și a capacității sale de reacție.

Viziunea

Viziunea se bazează pe recunoașterea faptului că viitorul unei comunități este dependent de factorii sociali, economici și de mediu precum și de activitățile care vor fi întreprinse de autoritățile locale, organizațiile, instituțiile și parteneriate dezvoltate la nivel local. Acestea au un scop și obiective, dar printr-un efort conjugat și orientat către susținerea viziunii, pot contribui la obținerea ei.

Recunoașterea beneficiilor pe care le poate aduce Grupul de dezvoltare Locală al Comunei Ciulnița, conduce la ideea că acesta este elementul cheie privind viziunea, dezvoltarea și implementarea strategiei.

În contextul de mai sus și pe baza aportului grupului de dezvoltare, a fost dezvoltată și definită viziunea pentru comuna Ciulnița, care furnizează cadrul necesar coordonării pe termen lung al gândirii, planificării și activităților strategice comune cu privire la dezvoltarea pe ansamblu a localității.

Conceptul pentru viitor este exprimat în următorul angajament care constituie viziunea strategică privind dezvoltarea comunei Ciulnița:

”Continuarea procesului de aliniere la standardul de viață european pentru toți cetățenii localității Ciulnița”

Atingerea viziunii

Strategia are un rol important în definirea inițiativelor, propunerilor și politicilor complementare necesare pentru obținerea viziunii.

Problemele sociale complexe, cele economice și de mediu caracteristice localității și cărora aceasta trebuie să le facă față, necesită acțiuni comune ale autorităților publice, organizațiilor și diverselor agenții în acord cu planurile de acțiune și strategiile proprii.

În ansamblul ei strategia subliniază necesitatea dezvoltării economiei bazată pe cunoaștere, a forței de muncă calificată, construirea și dezvoltarea culturii antreprenoriale, creșterea nivelului aspirațiilor și a ratei de ocupare.

Obținerea viziunii locale necesită implicarea membrilor comunităților în dezvoltarea de planuri, strategii și programe la toate nivelurile, în scopul asigurării că punctele lor de vedere sunt luate în considerare.

În contextul în care viziunea furnizează perspectivele de dezvoltare pe termen lung a ale localității Ciulnița și ghidează procesul de schimbare al acesteia, obținerea ei nu este un proces ușor, fiind necesară fundamentarea de priorități, luând în considerare problemele și necesitățile urgente.

Viitorul comunei Ciulnița depinde de cei care locuiesc și își desfășoară activitatea în cadrul acesteia: locuitori, autorități locale, asociații, organizații și instituții locale.

În acest context și pentru obținerea viziunii de dezvoltare va fi necesară, printr-un proces de consultare, coordonare și completare a acțiunilor care vor fi întreprinse și consensul tuturor structurilor implicate.

Obținerea viziunii implică o abordare realistă de către strategie în ceea ce privește potențialul disponibil al resurselor locale și al oportunităților de dezvoltare.

Misiunea

În vederea atingerii viziunii a fost definită misiunea prezentei strategii ca fiind:

”Implementarea unui proces de dezvoltare locală bazat pe dezvoltarea în parteneriat și caracterizat prin abordare strategică, flexibilitate și adaptabilitate pentru o mai bună valorificare a resurselor locale, în special resurselor umane”

Obiectivul general

Considerarea pe mai departe a viziunii, necesită stabilirea scopului și obiectivelor strategiei pentru a reflecta în context economic și social abordările și schimbările urmărite.

Pe termen lung, obiectivul strategic general de dezvoltare al comunei Ciulnița este:

”Crearea utilităților și serviciilor care să permită cetățenilor Comunei Ciulnița o dezvoltare socială și economică cu utilizarea judicioasă a resurselor locale”.

Acesta implică asigurarea unui standard de viață ridicat, prin creștere și dezvoltare economică bazată pe resurse și pe respectarea mediului înconjurător.

Obiectivul general reflectă abordarea concentrată, integrată și flexibilă pentru:

- îmbunătățirea competitivității și capacității inovatoare a economiei în vederea creșterii economice
- protejarea și îmbunătățirea condițiilor de mediu și creșterea beneficiului economic având la bază resursele zonale și județene.

IDENTIFICAREA PROBLEMELOR STRATEGICE

Pe baza analizei SWOT au fost identificate problemele strategice care trebuie rezolvate în vederea atingerii viziunii au fost determinate de către membrii grupului de dezvoltare locală și prioritizate. Din păcate problema centrală este în continuare ”sărăcia populației” care conduce la scăderea adaptabilității pe piața muncii deosebit de săracă la nivel local și elimină spiritul antreprenorial dintre oportunitățile de dezvoltare ale comunității.

Sărăcia populației

Lipsa calificării
forței de muncă

Lipsa resurselor financiare

Calitatea drumurilor și accesul
unic la localitățile limitrofe
exclusiv prin DJ201

Activități industriale
cvasi inexistente

OBIECTIVE STRATEGICE

Strategia de dezvoltare durabilă pentru perioada 2014-2020 derivă din analiza problemelor și este concentrată pe cerințele economice, sociale și de mediu înconjurător necesare asigurării unei dezvoltării locale durabile în context regional.

În termeni de dezvoltare economică, rezolvarea problemelor va implica dezvoltarea unei abordări pe termen lung în contextul unui mediu economic schimbător și pusă în aplicare printr-o serie de mecanisme ce includ Programele Fondurilor Structurale ale Uniunii Europene (Programele Operationale Sectoriale și Regionale); finanțări ale Uniunii Europene pentru cooperare interregională (INTERREG); Politică Agricolă Comuna a Uniunii Europene (PAC), în special Programul Național de Dezvoltare Rurală; Programe de Finanțare Naționale și alte programe de ajutor.

În urma identificării problemelor strategice, cadrul grupului de lucru, au fost formulate obiectivele, măsurile și activități indicative care vor fi implementate în vederea atingerii obiectivelor.

<p>Prioritatea 1</p> <p>Dezvoltarea Infrastructurii</p> <p>Obiectiv: Crearea accesului nediscriminat la o infrastructură modernă garanție a unei dezvoltări durabile din punct de vedere economic și social, parte componenta a dezvoltării zonale și regionale</p>	<p>Problema:</p> <ul style="list-style-type: none"> - Calitatea scăzută a drumurilor locale - Legătura cu localitățile limitrofe se face exclusiv prin DJ201 - Infrastructură dezvoltată inegal la nivelul teritoriului comun
<p>Măsura: Creșterea confortului cetățeanului</p> <p>Activități indicative</p> <ol style="list-style-type: none"> 1. Realizare rețea de canalizare și stații de epurare în satele Ivanesti și Poiana 2. Extindere rețea de canalizare în satele Ciulnita și Ion Ghica . 3. Extinderea rețelei de gaze naturale în localitățile Ion Ghica și Ivănești. <p>Măsura : Creșterea mobilității și accesibilității la rețeaua de drumuri</p> <p>Activități indicative</p> <ol style="list-style-type: none"> 1. Asfaltarea drumurilor comunale 2. Crearea accesului la DN2A – E60 (Slobozia – Urziceni) prin construirea podului peste râul Ialomița între Poiana și Stejaru 3. Modernizare infrastructură pietonală 4. Realizarea unei pasarele pietonale între Ghimpați și Perieți 5. Înființarea unor rute ocolitoare a DJ201 și a unei rețele de drumuri de 	

exploatare agricole

- 6. Susținerea proiectului strategic : Modernizare DJ 201: DN 2 - Cosereni-Axintele: km 0+000 - Km 19+800; Orezu - Persica- Borduselu: km 35+400 - km 45+500; Buiesti- Ivanesti- Ion Ghica- Ciulnita- Cosambesti-Marculesti: km 57+000 - Km 84+000 (Anexa 2 Listă proiecte strategice la nivelul regiunii Sud Muntenia – Planul de Dezvoltare Regională Sud Muntenia)

Prioritatea 2:

Întărirea mediului local de afaceri

Obiectiv: Îmbunătățirea competitivității și capacității inovatoare a economiei în vederea creșterii economice

Măsura: Facilități acordate investitorilor

Activități indicative

- 1. Acordarea de facilități investitorilor din zona industrială
- 2. Sprijinirea investițiilor în energia fotovoltaică – materializarea investițiilor aprobate prin cele două PUZ-uri

Măsură: Sprijinirea inițiativelor antreprenoriale din domeniul serviciilor

Activități indicative

- 1. Identificarea clădirilor/terenurilor din domeniul public și privat al comunei Ciulnița
- 2. Concesionarea clădirilor și terenurilor în vederea dezvoltării unor unități de servicii

Prioritatea 3: Dezvoltarea spiritului comunitar

Obiectiv:

Implicarea comunității în procesul de guvernare locală/zonală/regională

Măsura: Participarea activă a comunității în procesul de dezvoltare locală

Activități indicative

- 1. Incitarea participării membrilor comunității la activitățile GAL și ADI
- 2. Înființarea unui centru comunitar cu următoarele funcțiuni: after-school și grădiniță de copii /
- 3. Transformarea cladirii fostei Scolii Poiana într-un centru cu diferite funcțiuni : sala de festivitati etc.
- 4. Valorificarea monumentelor istorice și a istoriei localității în vederea consolidării spiritului comunitar

Măsura: Promovarea și dezvoltarea parteneriatelor cu organizațiile care derulează

proiecte finanțate din Fondul Social European

1. Promovarea incluziunii sociale în mediile defavorizate
2. Sprijinirea inițiativelor și încurajarea parteneriatelor care vizează investiția în creșterea calității resurselor umane
3. Promovarea programelor de formare profesională continuă

Prioritatea 4: Dezvoltarea serviciilor și infrastructurii sociale

Obiectiv:

Creșterea gradului de calificare a populației active

Măsura: Reducerea excluziunii sociale prin diversificarea serviciilor sociale

Activități indicative

1. Continuarea investițiilor în rețeaua educațională locală
2. Înființarea unei instituții sociale destinate oamenilor la vârsta a treia
3. Înființarea unui centru de zi pentru copii /after-school

Măsura: Promovarea egalității de șanse și eliminarea disparităților sociale

Activități indicative

1. Modernizarea și ameliorarea calității serviciilor sociale
2. Promovarea programelor de combatere a sărăciei

Măsura: Ameliorarea calității vieții prin creșterea venitului mediu pe locuitor

Activități indicative

1. Sprijin acordat implementării unor politici proactive de creștere a gradului de ocupare al populației
2. Acordarea de către administrația locală de facilități specialiștilor care își stabilesc reședița în cartierul rezidențial Ciulnița

<p style="text-align: center;">Dezvoltarea serviciilor și infrastructurii sociale</p>	<p>Reducerea excluziunii sociale prin diversificarea serviciilor sociale</p> <p>Promovarea egalității de șanse și eliminarea disparităților sociale</p> <p>Ameliorarea calității vieții prin creșterea venitului mediu pe locuitor</p>	<p>Reducerea abandonului școlar Reducerea impactului bolilor sărăciei Șanse egale pentru copii de vârstă școlară</p> <p>Creșterea stabilității sociale Întărirea solidarității sociale și îmbunătățirea dialogului social bazate pe cunoașterea drepturilor individuale Accesul la infrastructurile publice și private existente în localitate: apă, canalizare, gaze naturale, televiziune prin cablu și internet Creșterea cererii de servicii care conduce la incitarea spiritului antreprenorial</p>
--	--	--

Anexa 1 - Portofoliu de proiecte

1	Titlul proiectului	Asfaltare drumuri comunale și vicinale în comuna Ciulnița
2	Locația de desfășurare a proiectului	Localitățile Ciulnița, Ion Ghica, Ivănești și Poiana (aproximativ 6 km de drum cu două benzi de circulație).
3	Descrierea succintă a proiectului	Proiectul propune asfaltarea drumurilor pietruite, precum și reparații/refacerea drumurilor asfaltate
4	Justificarea proiectului: nevoi identificate în regiune/ județ/ localitate	<p>Proiectul îmbunătățește accesul rutier la DJ201 (modernizare inclusă ca proiect strategic : Modernizare DJ 201: DN 2 - Cosereni- Axintele: km 0+000 - Km 19+800; Orezu - Persica- Borduselu: km 35+400 - km 45+500; Buiesti-Ivanesti- Ion Ghica- Ciulnița- Cosambesti- Marculesti: km 57+000 - Km 84+000 - Anexa 2 Listă proiecte strategice- Planul de Dezvoltare Regională Sud Muntenia) singura arteră de circulație care traversează localitatea contribuind totodată la:</p> <ul style="list-style-type: none"> - constituirea accesului la Drumul European E60 prin satul Stejaru (comuna Perieți); - intensificarea relațiilor dintre localități limitrofe separate de râul Ialomița; - adaptarea sistemului rutier la nevoile reale ale populației; - îmbunătățirea accesului auto indiferent de anotimp în special al autovehiculelor speciale de intervenții pe tot teritoriul localității; - reducerea riscului de apariție a accidentelor/incidentelor auto; - reducerea poluării urmare îmbunătățirii condițiilor de trafic; - reducerea timpului petrecu în trafic.
5	Alte inițiative care completează sau în care se integrează proiectul descris	Asfaltarea drumurilor pietruite unde a fost creata infrastructura de apă potabilă, canalizare și distribuție gaze natural. Proiect strategic: Modernizare DJ 201: DN 2 - Cosereni- Axintele: km 0+000 - Km 19+800; Orezu - Persica- Borduselu: km 35+400 - km 45+500; Buiesti-Ivanesti- Ion Ghica- Ciulnița- Cosambesti- Marculesti: km 57+000 - Km 84+000 - Planul de Dezvoltare Regională Sud Muntenia
6	Calendar indicativ (durata proiectului și perioada estimată de punere în	Durata proiectului 30 de luni: 6 luni de pregătire a documentației necesare susținerii acestuia (semestrul al doilea 2015), 24 de luni implementare

aplicare)		(2016-2017)
7	Structuri responsabile pentru implementarea proiectului	Comuna Ciulnița/Consiliul Local Ciulnița
8	Impactul estimat al proiectului (modificări socio-economice ca urmare a implementării proiectului)	- Creșterea nivelului de trai și al confortului locuitorilor, - Reducerea impactului îmbolnăvirilor cauzate de poluarea aerului, - Creșterea atractivității localității pentru stabilirea reședinței pentru locuitorii municipiului Slobozia
9	Realizări-cheie Rezultate estimate (indicatori)	-Asfaltarea a 6 km de drum comunal;
10	Activități de pregătire necesare și sursele posibile de finanțare ale acestora.	Studiu topografic, Studiu geo, Expertiza tehnică de specialitate, Documentație de Avizare a Lucrărilor de Investiții Sursă de Finanțare: Planul Național de Dezvoltare Rurală - Sub-măsura 7.2 - Investiții în infrastructura de bază.
11	Riscuri estimate pentru implementarea proiectului	Incapacitatea de a obține o finanțare PNDR Scăderea veniturilor la bugetul local

Titlul proiectului	Facilitarea accesului cu localitățile limitrofe situate pe malul stâng al râului Ialomița
1	Comuna Ciulnița - sat Poiana
2	Proiectul propune realizarea unui pod rutier peste râul Ialomița în dreptul drumului comunal DC 52 și a unei pasarele pietonale Ialomița în dreptul drumului comunal DC 24
3	- intensificarea relațiilor dintre localități limitrofe separate de râul Ialomița; - accesul la drumul European E60 - Rețeaua rutieră extinsă (TEN-T Comprehensive) - crearea accesului alternativ la DJ201 în localitate
4	Asfaltarea drumurilor comunale din comuna Ciulnița Proiect strategic: Modernizare DJ 201: DN 2 - Cosereni- Axintele: km 0+000 - Km 19+800; Orezu - Persica- Bordusele: km 35+400 - km 45+500; Buiesti-Ivanesti- Ion Ghica- Ciulnița- Cosambesti- Marculesti: km 57+000 - Km 84+000 - Planul de Dezvoltare Regională Sud Muntenia
5	Durata proiectului 30 de luni: 6 luni de pregătire a documentației necesare susținerii acestuia (2016), 24 de luni implementare (2017-2018)
6	Comuna Ciulnița/Consiliul Local Ciulnița
7	- Creșterea nivelului de trai și al confortului locuitorilor, - Creșterea accesibilității localității și a legăturilor cu localitățile limitrofe
8	- Înfiițare pod rutier - Înfiițare pasarele pietonală
9	Studiu topografic, Studiu geo, Studiu de Fezabilitate Sursă de Finanțare: Programul National de Dezvoltare Locala PNDL.
10	

11	Riscuri estimate pentru implementarea proiectului	Diminuarea bugetului PNDL Scăderea veniturilor la bugetul local
----	---	--

1	Titlul proiectului	Realizare rețea de canalizare și stații de epurare în satele Ivănești și Poiana și Extindere rețea de canalizare în satele Ciulnița și Ion Ghica
2	Locația de desfășurare a proiectului	Comuna Ciulnița - sat Ivănești și Poiana
3	Descrierea succintă a proiectului	Proiectul propune realizarea extinderii rețelei de canalizare în satele Ciulnița și Ion Ghica, precum și înființare rețea de canalizare și stații de epurare în satele Ivănești și Poiana
4	Justificarea proiectului: nevoi identificate în regiune/ județ/ localitate	Respectarea regulamentelor europene și a legislației românești în domeniul apei uzate în aglomerațiile mari de 2000 de locuitori.
5	Alte inițiative care completează sau în care se integrează proiectul descris	Înființare rețea de apă potabilă în comuna Ciulnița Înființare rețea de canalizare în comuna Ciulnița
6	Calendar indicativ (durata proiectului și perioada estimată de punere în aplicare)	Durata proiectului 30 de luni: 6 luni de pregătire a documentației necesare susținerii acestuia (semestrul al doilea 2015), 24 de luni implementare (2016-2017)
7	Structuri responsabile pentru implementarea proiectului	Comuna Ciulnița/Consiliul Local Ciulnița
8	Impactul estimat al proiectului (modificări socio-economice ca urmare a implementării proiectului)	- Creșterea nivelului de trai și al confortului locuitorilor, - Reducerea poluării pânzei freatice și implicat a râului Ialomița
9	Realizări-cheie Rezultate estimate (indicatori)	- Extinderea rețelei de canalizare în toate satele din Comuna Ciulnița - Înființare stații de epurare în satele Ivănești și Poiana
10	Activități de pregătire necesare și sursele posibile de finanțare ale acestora.	Studiu topografic, Studiu geo, Studiu de Fezabilitate Sursă de Finanțare: Fondul de Mediu
11	Riscuri estimate pentru implementarea proiectului	Diminuarea bugetului Fondului de mediu pentru localități care au proiecte finanțate din această sursă Scăderea veniturilor la bugetul local

Titlul proiectului		Înființare after-school și grădiniță în comuna Ciulnița	
1			
2	Locația de desfășurare a proiectului	Comuna Ciulnița	
3	Descrierea succintă a proiectului	Proiectul propune înființarea unui after-school și grădiniță în comuna Ciulnița care să ofere elevilor din localitate posibilitatea pregătirii lecțiilor și petrecerii timpului liber, organizarea de spectacole într-o sală de festivități, precum și organizarea unei clase de grădiniță pentru populația cu vârstă preșcolară	
4	Justificarea proiectului: nevoi identificate în regiune/ județ/ localitate	Crearea unor condiții de educație pentru populația de vârstă preșcolară din satul Poiana și a unei infrastructuri social de sprijin pentru elevii din familial care trăiesc sub pragul sărăciei în comuna Ciulnița	
5	Alte inițiative care completează sau în care se integrează proiectul descris	Modernizare Școală Gimnazială în sat Ciulnița Construire școală în satul Poiana	
6	Calendar indicativ (durata proiectului și perioada estimată de punere în aplicare)	Durata proiectului 30 de luni: 6 luni de pregătire a documentației necesare susținerii acestuia (semestrul al doilea 2017), 12 de luni implementare (2018)	
7	Structuri responsabile pentru implementarea proiectului	Comuna Ciulnița/Consiliul Local Ciulnița	
8	Impactul estimat al proiectului (modificări socio-economice ca urmare a implementării proiectului)	<ul style="list-style-type: none"> - Creșterea adaptabilității la programul școlar a copiilor care au beneficiat de învățământul preșcolar, - Reducerea abandonului școlar în rândul elevilor din familiile nevoiașe - accesul la activitățile din after-school vor fi condiționate de frecvență 100% a cursurilor școlare, - Posibilitatea petrecerii timpului liber prin activități cultural-distractive, - Organizarea de serbări și evenimente în cadrul after-school 	
9	Realizări-cheie Rezultate estimate (indicatori)	<ul style="list-style-type: none"> - Înființare unei noi grupe de grădiniță în comuna Ciulnița - Înființare after-school pentru copii din familiile nevoiașe din comuna Ciulnița 	
10	Activități de pregătire necesare și	Expertiza tehnică de specialitate, Documentație de Avizare a Lucrărilor de	

112

	sursele posibile de finanțare ale acestora.	Investiții Sursă de Finanțare: Planul Național de Dezvoltare Rurală - Sub-măsura 7.2 - Investiții în infrastructura de bază.
11	Riscuri estimate pentru implementarea proiectului	Imposibilitatea de a finanța două proiecte în cadrul Sub-măsurii 7.2 - Investiții în infrastructura de bază a PNDR. Scăderea veniturilor la bugetul local

1	Titlul proiectului	Înființare sistem de supraveghere video în comuna Ciulnița și realizare rețea de Internet pe fibră optică în satele Ivănești și Poiana
2	Locația de desfășurare a proiectului	Comuna Ciulnița
3	Descrierea succintă a proiectului	Înființare sistem de supraveghere video în toate satele comunei Ciulnița Înființare rețea de internet pe fibră optică în satele Ivănești și Poiana
4	Justificarea proiectului: nevoi identificate în regiune/ județ/ localitate	Creșterea gradului de siguranță a cetățeanului în comuna Ciulnița, crearea premizelor realizării unor venituri la bugetul local urmare a creșterii numărului de sisteme private de supraveghere video centralizate la serviciul poliției locale. Creșterea accesului la rețeaua de Internet pe fibră optică în satele Poiana și Ivănești, în principal a serviciilor publice existente în aceste localități: Școala Poiana.
5	Alte inițiative care completează sau în care se integrează proiectul descris	Înființare rețea de Internet pe fibră optică în localitățile Ciulnița și Ion Ghica
6	Calendar indicativ (durata proiectului și perioada estimată de punere în aplicare)	Durata proiectului 18 de luni: 6 luni de pregătire a documentației necesare susținerii acestuia (semestrul al doilea 2015), 12 de luni implementare (2016)
7	Structuri responsabile pentru implementarea proiectului	Comuna Ciulnița/Consiliul Local Ciulnița și societate de furnizare Internet pe fibră optică
8	Impactul estimat al proiectului (modificări socio-economice ca urmare a implementării proiectului)	- Creșterea siguranței cetățeanului - Creșterea accesului la internet al locuitorilor din Ivănești și Poiana
9	Realizări-cheie Rezultate estimate (indicatori)	- Înființare sistem de supraveghere video - Extindere la nivelul întregii comune a rețelei de Internet pe fibră optică
10	Activități de pregătire necesare și sursele posibile de finanțare ale acestora.	Studiu de fezabilitate și proiect tehnic Sursă de Finanțare: Buget local/Buget societate de furnizare internet
11	Riscuri estimate pentru implementarea proiectului	Scăderea veniturilor populației și implicat a numărului de abonați la rețeaua de Internet


1	Titlul proiectului	Amenajare si dotare centru de tratament zi /noapte - dispensarul Ciulnița
2	Locația de desfășurare a proiectului	Comuna Ciulnița
3	Descrierea succintă a proiectului	Înființarea, amenajarea si dotarea unui centru de tratament zi/noapte in cadrul Dispensarului Ciulnița
4	Justificarea proiectului: nevoi identificate în regiune/ județ/ localitate	Imbunatatirea serviciilor medicale prin crearea unui centru de tratament in cadrul dispensarului uman.
5	Alte inițiative care completează sau în care se integrează proiectul descris	Dezvoltarea serviciilor de sanatate publica
6	Calendar indicativ (durata proiectului și perioada estimată de punere în aplicare)	Durata proiectului 12 luni: 3 luni de pregătire a documentației necesare susținerii acestuia (semestrul al doilea 2018), 9 de luni implementare (2019)
7	Structuri responsabile pentru implementarea proiectului	Comuna Ciulnița/Consiliul Local Ciulnița, Cabinet Medical Individual
8	Impactul estimat al proiectului (modificări socio-economice ca urmare a implementării proiectului)	- Cresterea starii de sanatate a populatiei - Scaderea factorilor de risc urmare imposibilitatii transportarii unor bolnavi in stare critica - din motive medicale sau in conditii de vreme extrema.
9	Realizări-chete Rezultate estimate (indicatori)	- Infiintarea, amenajarea si dotarea unui centru de tratament noapte zi
10	Activități de pregătire necesare și sursele posibile de finanțare ale acestora.	Studii de specialitate Sursă de Finanțare: Buget local/Bugete institutii finatatoare europene sau nationale
11	Riscuri estimate pentru implementarea proiectului	Imposibilitatea gasirii de personal medical

1	Titlul proiectului	Achiziție utilaj pentru servicii publice în comuna Ciulnița, județul Iași
2	Locația de desfășurare a proiectului	Comuna Ciulnița
3	Descrierea succintă a proiectului	Achiziția de echipamente destinate serviciului voluntar pentru situații de urgență - SVSU
4	Justificarea proiectului: nevoi identificate în regiune/ județ/ localitate	Scaderea riscurilor în cazul situațiilor de urgență
5	Alte inițiative care completează sau în care se integrează proiectul descris	Dezvoltarea serviciului pentru situații de urgență
6	Calendar indicativ (durata proiectului și perioada estimată de punere în aplicare)	Durata proiectului 12 luni: 3 luni de pregătire a documentației necesare susținerii acestuia (semestrul al doilea 2018), 9 de luni implementare (2019)
7	Structuri responsabile pentru implementarea proiectului	Comuna Ciulnița/Consiliul Local Ciulnița, SVSU
8	Impactul estimat al proiectului (modificări socio-economice ca urmare a implementării proiectului)	- Diminuarea factorilor de risc în cazul incidentelor unor situații de urgență
9	Realizări-cheie Rezultate estimate (indicatori)	-Achiziționarea unor utilaje în cadrul SVSU
10	Activități de pregătire necesare și sursele posibile de finanțare ale acestora.	Studii de specialitate Sursă de Finanțare: Buget local/Bugete instituții finanțatoare europene sau naționale
11	Riscuri estimate pentru implementarea proiectului	Imposibilitatea găsirii unor finanțări nerambursabile și utilizarea exclusiv a bugetului local la finanțarea dotărilor necesare SVSU


Titlul proiectului		Amenajarea spațiilor verzi și a terenurilor de joacă din comuna Ciulnița
1		
2	Locația de desfășurare a proiectului	Comuna Ciulnița
3	Descrierea succintă a proiectului	Amenajarea unor zone de recreere în fiecare dintre satele aparținătoare
4	Justificarea proiectului: nevoi identificate în regiune/ județ/ localitate	Cresterea nivelului de trai al populației Crearea unei alternative de petrecere a timpului liber pentru copii
5	Alte inițiative care completează sau în care se integrează proiectul descris	Dezvoltarea rețelei de locuri de joacă din comuna Ciulnița
6	Calendar indicativ (durata proiectului și perioada estimată de punere în aplicare)	Durata proiectului 12 luni: 3 luni de pregătire a documentației necesare susținerii acestuia (semestrul al doilea 2019), 9 de luni implementare (2020)
7	Structuri responsabile pentru implementarea proiectului	Comuna Ciulnița/Consiliul Local Ciulnița
8	Impactul estimat al proiectului (modificări socio-economice ca urmare a implementării proiectului)	-Dezvoltarea spiritului comunitar al copiilor urmare petrecerii timpului liber în spații comune amenajate
9	Realizări-cheie Rezultate estimate (indicatori)	-Amenajarea a cel puțin unui loc de joacă în fiecare dintre satele comunei Ciulnița
10	Activități de pregătire necesare și sursele posibile de finanțare ale acestora.	Studii de specialitate Sursă de Finanțare: Buget local/Bugete institutii finatatoare europene sau nationale
11	Riscuri estimate pentru implementarea proiectului	Imposibilitatea gasirii unor finantari nerambursabile si utilizarea exclusiva bugetului local la finantarea unui numar redus de locuri de joaca si spatii verzi.

1	Titlul proiectului	Amenajare si dotare sala multimedia la Biblioteca Ciulnita
2	Locația de desfășurare a proiectului	Comuna Ciulnița
3	Descrierea succintă a proiectului	Infintarea, amenajarea si dotarea unei Sali multimedia
4	Justificarea proiectului: nevoi identificate în regiune/ județ/ localitate	Cresterea nivelului de trai al populatiei Crearea unei alternative de petrecere a timpului liber pentru copii, adolescent si maturi
5	Alte inițiative care completează sau în care se integrează proiectul descris	Dezvoltarea rețelei multimedia existente în comuna Ciulnita - Scoala Gimnaziala, biblioteca etc.
6	Calendar indicativ (durata proiectului și perioada estimată de punere în aplicare)	Durata proiectului 12 luni: 3 luni de pregătire a documentației necesare susținerii acestuia (semestrul al doilea 2019), 9 de luni implementare (2020)
7	Structuri responsabile pentru implementarea proiectului	Comuna Ciulnița/Consiliul Local Ciulniț
8	Impactul estimat al proiectului (modificări socio-economice ca urmare a implementării proiectului)	-Cresterea interesului fata de educatie si auto educatie Crearea unui cadru de intalnire între generatii
9	Realizări-cheie Rezultate estimate (indicatori)	-Amenajarea unei Sali multimedia care va include posibilitatea de lectura carti in format epub sau audio, organizarea unor audatii musicale sau vizionari de filme.
10	Activități de pregătire necesare și sursele posibile de finanțare ale acestora.	Studii de specialitate Sursă de Finanțare: Buget local/Bugete institutii finatatoare europene sau nationale
11	Riscuri estimate pentru implementarea proiectului	Imposibilitatea gasirii unor finantari nerambursabile ceea ce va conduce la neimplementarea proiectului

Titlul proiectului		Modernizare teren de sport
1	Locația de desfășurare a proiectului	Comuna Ciulnița
2	Descrierea succintă a proiectului	Modernizarea terenului de sport prin realizare de împrejmuire, instalație nocturnă, realizare cover gazon sistetic
3	Justificarea proiectului: nevoi identificate în regiune/ județ/ localitate	Cresterea nivelului de trai al populației Cresterea atractivității bazei sportive existente în localitate
4	Alte inițiative care completează sau în care se integrează proiectul descris	Infintarea si dezvoltarea unor structuri dedicate petrecerii timpului liber
5	Calendar indicativ (durata proiectului și perioada estimată de punere în aplicare)	Durata proiectului 12 luni: 3 luni de pregătire a documentației necesare susținerii acestuia (semestrul al doilea 2019), 9 de luni implementare (2020)
6	Structuri responsabile pentru implementarea proiectului	Comuna Ciulnița/Consiliul Local Ciulnița
7	Impactul estimat al proiectului (modificări socio-economice ca urmare a implementării proiectului)	-Cresterea interesului fata de sportul de masa
8	Realizări-cheie	-Modernizarea bazei sportive existente .
9	Rezultate estimate (indicatori)	Studii de specialitate
10	Activități de pregătire necesare și sursele posibile de finanțare ale acestora.	Sursă de Finanțare: Buget local/Bugete institutii finatoare europene sau nationale
11	Riscuri estimate pentru implementarea proiectului	Imposibilitatea gasirii unor finantari nerambursabile ceea ce va conduce la neimplementarea proiectului



PRESEDINTE DE ȘEDINȚĂ
 Tănase Gheorghe

PT.SECRETAR
 Insp. Clăușă Nela




ROMÂNIA - JUDEȚUL IALOMIȚA
COMUNA CIULNIȚA



HOTĂRÂRE

privind implementarea proiectului „ACHIZITIE UTILAJ PENTRU SERVICII PUBLICE
IN COMUNA CIULNITA, JUDEȚUL IALOMITA

Consiliul local al comunei Ciulnița, întrunit în ședință extraordinară în data de 18.06.2018.

Având în vedere:

- prevederile art. 120 și art. 121 alin. (1) și (2) din Constituția României, republicată;
- prevederile art. 8 și 9 din Carta europeană a autonomiei locale, adoptată la Strasbourg la 15 octombrie 1985, ratificată prin Legea nr. 199/1997;
- prevederile art. 7 alin. (2) și art. 1166 și următoarele din Legea nr. 287/2009 privind Codul civil, republicată, cu modificările ulterioare, referitoare la contracte sau convenții;
- prevederile art. 20 și 21 din Legea cadru a descentralizării nr. 195/2006;
- prevederile art. 36 alin. (2) lit. b) și d) din Legea administrației publice locale nr. 215/2001, republicată, cu modificările și completările ulterioare;
- prevederile Legii nr. 273/2006 privind finanțele publice locale, cu modificările și completările ulterioare;

Examinând:

- referatul de aprobare prezentat de către primarul comunei Ciulnița, în calitate sa de inițiator, înregistrat cu nr.73/14.06.2018, prin care se susține necesitatea și oportunitatea proiectului, constituind un aport pentru dezvoltarea colectivității;
- raportul compartimentului accesare proiecte și achiziții publice din cadrul aparatului de specialitate al primarului, înregistrat cu nr. 74/14.06.2018, prin care se motivează, în drept și în fapt, necesitatea și oportunitatea proiectului, constituind un aport pentru dezvoltarea colectivității

În temeiul prevederilor art. 45 alin. (1) și celor ale art. 115 alin. (1) lit. b) din Legea administrației publice locale nr. 215/2001, republicată, cu modificările și completările ulterioare,

HOTĂRĂȘTE:

Art.1.(1) Se aprobă necesitatea, oportunitatea și implementarea proiectului „ACHIZITIE UTILAJ PENTRU SERVICII PUBLICE IN COMUNA CIULNITA, JUDEȚUL IALOMITA”, denumit în continuare Proiectul.

(2) Se aprobă memoriul justificativ și indicatorii tehnico-economici ai proiectului „ACHIZITIE UTILAJ PENTRU SERVICII PUBLICE IN COMUNA CIULNITA, JUDEȚUL IALOMITA”, conform anexei care este parte integrantă din prezenta hotărâre.

Art. 2. - Cheltuielile aferente Proiectului se prevăd în bugetul local pentru perioada de realizare a investiției, în cazul obținerii finanțării prin Programul Național de Dezvoltare Rurală - P.N.D.R., potrivit legii.

Art. 3. - Autoritățile administrației publice locale se obligă să asigure veniturile necesare acoperirii cheltuielilor de mentenanța a investiției pe o perioadă de minimum 5 ani de la data efectuării ultimei plăți în cadrul Proiectului.

Art. 4. - Numărul locuitorilor și operatorii economici deserviți de Proiect, după caz, precum și caracteristicile tehnice ale Proiectului, sunt cuprinse în anexă, care este parte integrantă din prezenta hotărâre.

Art. 5. - Reprezentantul legal al comunei este, potrivit legii, primarul acesteia, în dubla sa calitate și de ordonator principal de credite, sau administratorul public al comunei.

Art. 6. - Aducerea la îndeplinire a prezentei hotărâri se asigură de către primarul comunei Ciulnița, județul Ialomița. .

Art. 7. - Prezenta hotărâre se comunică, prin intermediul secretarului comunei Ciulnița, în termenul prevăzut de lege, primarului comunei Ciulnița și prefectului județului Ialomița și se aduce la cunoștință publică prin afișarea la sediul primăriei, precum și pe pagina de internet www.primariaciulnița.ro.

PREȘEDINTE DE ȘEDINȚĂ,
Tănase Gheorghe



pt. SECRETAR,
Insp. Chițu Nelea



NR. 37

ADOPTATA LA CIULNITA

ASTĂZI 18.06.2018

Nota: prezenta hotarare a fost adoptata cu 9 voturi pentru, 0 voturi impotriva, 0 voturi abtineri (din 11 consilieri in functie, au fost prezenti 9)

128

Indicatorii tehnico economici si caracteristicile principale pentru implementarea proiectului
„ACHIZITIE UTILAJ PENTRU SERVICII PUBLICE IN COMUNA CIULNITA,
JUDETUL IALOMITA ”

1) **Valoarea totala a investitiei:** 419.572 lei (inclusiv TVA)

din care TVA 66.935 lei

- valoarea eligibila 326.396 lei

- valoarea neeligibila 93.176 lei

2) **Caracteristicile tehnice principale ale utilajului :**

CABINA: Constructie ROPS / FOPS cu protecție la răsturnare și căderi de obiecte,izolată fonic.

ÎNCĂRCĂTOR: Cupă multifuncțională 4 în 1.

EXCAVATOR:Noul brat de excavare,protecție 100% a șinei de extindere,profil îngust,cadru posterior din oțel tirnat,deplasare laterală și rotire 1800, blocare hidraulică a brațului, valve de siguranță pentru cilindrii de calare.

ACCESORII:1.Lamă de zăpadă(lungime 2700 mm cu acționare hidraulică).

2.Tocător vegetație(lungime 800 mm).

3.Cupă trapezoidală(lungime 1100 mm).

4.Placă prindere accesorii.

MOTOR : Tip CNH 434T/E,Turbo Diesel Multijet, 4 cilindrii

Durata de realizare a proiectului 24 luni

3) **Finantarea achizitiei :** prin accesarea instrumentului financiar al asistenței prin Fondul European Agricol pentru Dezvoltarea Rurală – prin Măsura 7-6B – Creșterea atractivității teritoriului GAL DANUBIUS IALOMITA-BRAILA prin înnoirea satului.

4) **Numarul de locuitori ai comunei este de 2489 locuitori**

PREȘEDINTE DE ȘEDINȚĂ
Tănase Gheorghe



pt.SECRETAR,
Insp.Chifu Nela



ROMÂNIA - JUDEȚUL IALOMIȚA
COMUNA CIULNIȚA



143

HOTĂRÂRE

privind actualizarea Programului anual al achizițiilor publice pentru anul 2018.

Consiliul local al comunei Ciulnița, întrunit în ședință extraordinară în data de 18.06.2018.

Având în vedere:

-HCL nr.99/15.12.2017 privind aprobarea Strategiei anuale de achiziții publice a comunei Ciulnița, pentru anul 2018

- prevederile art. 2, alin.3 lit.b și art. 12 din HG nr.395/2016 pentru aprobarea Normelor metodologice, actualizate, de aplicare a prevederilor referitoare la atribuirea contractului de achiziție publică/acordului-cadru din Legea nr. 98/2016 privind achizițiile publice,

Examinând :

-referatul de aprobare al primarului comunei Ciulnița, înregistrat sub nr.75/15.06.2018,
-raportul compartimentului accesare proiecte și achiziții publice din cadrul aparatului de specialitate al primarului, înregistrat sub nr.76/15.06.2018,

În temeiul art.36 alin. (4), lit.a, art. 45, alin. (5), și art. 115, alin. (1), lit. b), din Legea nr. 215/2001 a administrației publice locale, republicată, cu modificările și completările ulterioare,

HOTĂRĂȘTE:

Art.1 Se aprobă actualizarea programului anual al achizițiilor publice pentru anul 2018, conform anexei 1 care face parte integrantă din prezenta hotărâre.

Art.2 Primarul comunei Ciulnița, compartimentul contabilitate și compartimentul accesare proiecte și achiziții publice din cadrul aparatului de specialitate al primarului comunei Ciulnița vor duce la îndeplinire prevederile prezentei hotărâri.

Art.3 Prevederile prezentei hotărâri vor fi aduse la cunoștință cetățenilor prin grija secretarului comunei.

PREȘEDINTE DE ȘEDINȚĂ,
Tănase Gheorghe



pt.SECRETAR
Insp.Chifu Neja


NR. 38

ADOPTATA LA CIULNITA

ASTĂZI 18.06.2018

Nota: prezenta hotarare a fost adoptata cu 9 voturi pentru, 0 voturi impotriva, 0 voturi abtineri (din 11 consilieri in functie, au fost prezenti 9)

Anexa la HCL nr. 21/18.06.2018



Aprob
Conducătorul autorității contractante,
Primar - Gheorghe-Stelica

PROGRAMUL ANUAL AL ACHIZITIILOR PUBLICE PENTRU ANUL 2018

Semnificația coloanelor din tabelul de mai jos este următoarea:

- A - Procedura stabilită/instrumente specifice pentru derularea procesului de achiziție
- B - Data (luna) estimată pentru inițierea procedurii
- C - Data (luna) estimată pentru atribuirea contractului de achiziție publică/acordului-cadru

Nr. crt.	Tipul și obiectul contractului de achiziție publică / acordului - cadru	COD CPV	Valoarea estimată a contractului /acordului - cadru (lei fără TVA)	Sursa de finanțare	A	B	C	Modalitatea de derulare a procedurii de atribuire	Persoana responsabilă cu aplicarea procedurii de atribuire	Compartiment achiziții
1	Imbunătățirea rețelei de drumuri de interes local în sat Ciulnita, comuna Ciulnita	45233140-2	4.208.262	B.S+B.L.	Procedura simplificata	22.02.2018	01.06.2018	online		

24

145

2	<p>-Modernizare sistem centralizat de alimentare cu apa si extindere canalizare, comuna Ciulnita, judetul Ialomita</p> <p>- Elaborare proiect tehnic si asistenta tehnica din partea proiectantului</p>	<p>45252120-5; 45232411-6</p> <p>71322200-3; 71356200-0</p>	<p>4.138.536</p>	<p>B.S.+B.L.</p>	<p>Procedura simplificata</p>	<p>01.03.2018</p>	<p>31.12.2018</p>	<p>online</p>	<p>Compartiment achizitii</p>
3	<p>Construirea unei statii de compostare-ambalare, comuna Ciulnita</p>	<p>45213280-9</p>	<p>2.516.598,09</p>	<p>B.S.+B.L.</p>	<p>Procedura simplificata</p>	<p>01.01.2018</p>	<p>31.12.2018</p>	<p>online</p>	<p>Compartiment achizitii</p>
4	<p>Reabilitare și modernizare a căminelor culturale din comuna Ciulnița, satele: Ciulnița, Ion Ghica, Ivănești și sat Poiana -cartier Ghimpați</p>	<p>45453000-7</p>	<p>2.052.800</p>	<p>B.S.+B.L.</p>	<p>Procedura simplificata</p>	<p>01.01.2018</p>	<p>31.12.2018</p>	<p>online</p>	<p>Compartiment achizitii</p>

5	Modernizare sediu primarie comuna Ciulnita	45000000-7	1.403.681	B.S.+B.L.	Procedura simplificata	01.01.2018	31.12.2018	online	Compartiment achizitii
6	Scoala pentru viata- Program integrat de acces egal la educatie pentru copiii din comuna Ciulnita	85311300-5 85320000-8	3.882.533,68	B.S.+B.L.	Procedura simplificata	01.01.2018	31.12.2018	online	Compartiment achizitii
7	Achizitie utilaj pentru servicii publice in comuna Ciulnita judetul Ialomita	43211000-5	352.582	Fond Europ.+B.L.	Procedura simplificata	01.06.2018	31.12.2018	online	Compartiment achizitii

Presedinte de sedinta ,
TANASE GHEORGHE

Pt.Secretar ,
ins.CHITU NELA

14/6

ANEXA PRIVIND ACHIZITIILE DIRECTE

Nr. crt.	Obiectul achizitiei directe	CPV	Valoarea estimata lei, fara TVA	Sursa de finantare	Data estimata pentru initierea	Data estimata pentru finalizarea achizitiei
0	1	2	3	4	5	6
1	Pietruire strazi	45233252-0	135.000	B.L.	01/01/2018	31/12/2018
2	Amenajare statii de autobuz	28112321-6	22.500	B.L.	01/01/2018	31/12/2018
3	Lucrari montaj lampi iluminat public stradal	28825300-4	135.000	B.L.	01/01/2018	31/12/2018
4	Reparații imobil Școala Ciulnița	45453100-8	45.000	B.L.	01/01/2018	31/12/2018
5	Alimentare cu energie electrica cartier	45310000-3	135.000	B.L.	01/01/2018	31/12/2018
6	Executie alei pietonale comuna Ciulnița	45233252-0	135.000	B.L.	01/01/2018	31/12/2018
7	Lucrari de pavare si asfaltare	45233222-1	135.000	B.L.	01/01/2018	31/12/2018
8	Lucrari de reparare drumuri	45233142-6	135.000	B.L.	01/01/2018	31/12/2018
9	Lucrari de instalatii electrice	45310000-3	135.000	B.L.	01/01/2018	31/12/2018
10	Extindere canalizare	45231300-8	135.000	B.L.	01/01/2018	31/12/2018
11	Executie -bransamente canalizare	45232400-6	135.000	B.L.	01/01/2018	31/12/2018
12	Amenajare peisagistica	71421000-5	135.000	B.L.	01/01/2018	31/12/2018
13	PT și DE Rețea de joasă tensiune	74222100-2 ; 71323100-9	20.453	B.L.	01/01/2018	31/12/2018
14	SF si PT si DE alei pietonale	71242000-6	22.500	B.L.	01/01/2018	31/12/2018

MA

15	PT extindere retea distributie gaze naturale	71242000-6	7.200	B.L.	01/01/2018	31/12/2018
16	PT sens giratoriu	71242000-6	7.200	B.L.	01/01/2018	31/12/2018
17	PT asfaltare strazi in com.Ciulnita	71242000-6	7.200	B.L.	01/01/2018	31/12/2018
18	Servicii Cercetare Dezvoltare	73300000-5	20.934	B.L.	01/01/2018	31/12/2018
19	Achizitie servicii de consultanta	79411000-8 79420000-4 79415200-8	45.000	B.L.	01/01/2018	31/12/2018
20	Achizitie servicii de	79411000-8	15.573	B.L.	01/01/2018	31/12/2018
21	Achizitie servicii juridice	74110000-3	18.000	B.L.	01/01/2018	31/12/2018
22	Achizitie servicii de asit tehnica si IT	72000000-5	45.000	B.L.	01/01/2018	31/12/2018
23	Achizitie servicii de Reparatii si intretinere	50000000-4	45.000	B.L.	01/01/2018	31/12/2018
24	Achizitie servicii de contabilitate	79211000-6	45.000	B.L.	01/01/2018	31/12/2018
25	Achizitie servicii de dezinsectie si deratizarea	90923000-3	45.000	B.L.	01/01/2018	31/12/2018
26	Diriginte de santier	71247000-1	112.500	B.L.	01/01/2018	31/12/2018
28	Studii topografice	74233500-6	45.000	B.L.	01/01/2018	31/12/2018
29	Anunturi publicitare	74410000-6	9.000	B.L.	01/01/2018	31/12/2018
31	Servicii postale	64110000-0	20.000	B.L.	01/01/2018	31/12/2018
32	Electricitate	09310000-5	67.500	B.L.	01/01/2018	31/12/2018
33	Telefonie fixă	64210000-1	20.250	B.L.	01/01/2018	31/12/2018
34	Telefonie mobilă	64212000-5	20.250	B.L.	01/01/2018	31/12/2018
35	Servicii internet	7240000-4	2.250	B.L.	01/01/2018	31/12/2018
36	Servicii de arhivare	66510000-8	22.500	B.L.	01/01/2018	31/12/2018

168

37	Servicii de transport	60100000-9	90.000	B.L.	01/01/2018	31/12/2018
38	Inchiriere utilitaje- vola	45520000-5	135.000	B.L.	01/01/2018	31/12/2018
39	Servicii de asigurare	66510000-8	45.000	B.L.	01/01/2018	31/12/2018
40	Servicii de protectia muncii	7137100-4	45.000	B.L.	01/01/2018	31/12/2018
41	Servicii de perfectionare a personalului	79633000-0	90.000	B.L.	01/01/2018	31/12/2018
42	Servicii scolarizate auto	80411200-0	3.150	B.L.	01/01/2018	31/12/2018
43	Servicii consultanta pt. »Modernizare sistem centralizat de alimentare cu apa si extindere canalizare in com.Ciulnita,jud.Ialomița, prin Programul National de Dezvoltare Rurala 2014-2020 «	79411000-8 79400000-8	24.500	B.L.	01/01/2018	31/12/2018

44	Servicii consultanta « Imbunatatirea retelei de drumuri de interes local in sat Ciulnita com. Ciulnita ,jud. Ialomita prin Program national de dezvoltare Rurala 2014- 2020.	79411000-8 79400000-8	28.000	B.L.	01/01/2018	31/12/2018
45	Proiectare - apa	71322000-1	130.500	B.L.	01/01/2018	31/12/2018
46	Proiectare - drumuri	71322500-6	130.500	B.L.	01/01/2018	31/12/2018
47	Servicii de cadastru	71354300-7	135.000	B.L.	01/01/2018	31/12/2018
48	Studiu geotehnic « Modernizare si extindere retea apa si apa uzata in comuna Ciulnita, Judetul Ialomita	71332000-4	29.160	B.L.	01/01/2018	31/12/2018
49	Achizitie pavele	45432112-2	45.000	B.L.	01/01/2018	31/12/2018
50	Achizitie bordura	44912400-0	45.000	B.L.	01/01/2018	31/12/2018
51	Achizitie piatra	14212300-3	90.000	B.L.	01/01/2018	31/12/2018
52	Achizitie balastru	14212310-6	18.000	B.L.	01/01/2018	31/12/2018
53	Achizitie nisip	14200000-3	18.000	B.L.	01/01/2018	31/12/2018
54	Achizitie ciment	26263100-0	18.000	B.L.	01/01/2018	31/12/2018
55	Achizitie var	44111400-5	18.000	B.L.	01/01/2018	31/12/2018
56	Achizitie mobilier urban	28824000-4	18.000	B.L.	01/01/2018	31/12/2018
57	Gresie	14112200-1	4.500	B.L.	01/01/2018	31/12/2018
58	Lambriu	-----	9.000	B.L.	01/01/2018	31/12/2018

		45451200-5							
59	Rigips	28812310-3	4.500	B.L.	01/01/2018	31/12/2018 31/12/2018			
60	Combustibil solid -lemn de foc	03410000-7	4.500	B.L.	01/01/2018	31/12/2018			
61	Combustibil termic- gaz metan	09121200-5	63.000	B.L.	01/01/2018	31/12/2018			
62	Agende	22819000-4	2.250	B.L.	01/01/2018	31/12/2018			
63	Jgheaburi	45261320-3	20.250	B.L.	01/01/2018	31/12/2018			
64	Agrafe, bolduri	25247120-1	1.350	B.L.	01/01/2018	31/12/2018			
65	Cerneluri imprimante	30192113-6	1.350	B.L.	01/01/2018	31/12/2018			
66	Articole din fire metalice (cuie, electrozi, sarma)	28414200-9 31711140-6	2.250	B.L.	01/01/2018	31/12/2018			
67	Beton	28814100-2	18.000	B.L.	01/01/2018	31/12/2018			
68	Plasa bordurata	28413100-1	18.000	B.L.	01/01/2018	31/12/2018			
69	Placi comemorative – marmura	14111100-3	4.500	B.L.	01/01/2018	31/12/2018			
70	Materiale curatenie (detergenti)	24513290-2	15.000	B.L.	01/01/2018	31/12/2018			
71	Cos de gunoi stradal	25243320-5	135.000	B.L.	01/01/2018	31/12/2018			
72	Dosare	22852100-8	1.350	B.L.	01/01/2018	31/12/2018			
73	Bibioraft	25247110-8	1.350	B.L.	01/01/2018	31/12/2018			
74	Dischete si cd-uri	30217320-2	1.350	B.L.	01/01/2018	31/12/2018			
75	Plicuri	21232300-1	1.350	B.L.	01/01/2018	31/12/2018			
76	Hartie xerox	30197644-2	2.250	B.L.	01/01/2018	31/12/2018			
77	Camere supraveghere	32323300-6	9.000	B.L.	01/01/2018	31/12/2018			
78	Placufe indicatoare	44423450-0	40.314	B.L.	01/01/2018	31/12/2018			



79	Samanta gazon	03111000-2	4.500	B.L.	01/01/2018	31/12/2018
80	Combustibil auto-motorină	09134200-9	90.000	B.L.	01/01/2018	31/12/2018
81	Combustibil auto-benzină fără plumb	09132100-4	13.500	B.L.	01/01/2018	31/12/2018
82	Jaluzele	39515400-9	11.250	B.L.	01/01/2018	31/12/2018
83	Ferestre termopan	45421000-4	67.500	B.L.	01/01/2018	31/12/2018
84	Cherestea	03419000-0	40.500	B.L.	01/01/2018	31/12/2018
85	Produse pepinieră	03450000-9	30.375	B.L.	01/01/2018	31/12/2018
86	Pachet software si sisteme informatice	48000000-8	30.375	B.L.	01/01/2018	31/12/2018
87	Piese rezervă auto	34330000-9	30.375	B.L.	01/01/2018	31/12/2018
88	Echipamente protectia muncii	18143000-3	11.250	B.L.	01/01/2018	31/12/2018
89	Arbori	03452000-3	11.250	B.L.	01/01/2018	31/12/2018
90	Arbusti	03451300-9	11.250	B.L.	01/01/2018	31/12/2018
91	Copiator	30121100-4	11.250	B.L.	01/01/2018	31/12/2018
92	Pubele	34928480-6	30.375	B.L.	01/01/2018	31/12/2018
93	Pneuri auto	34351100-3	11.250	B.L.	01/01/2018	31/12/2018
94	Echipamente IT	30000000-9	36.000	B.L.	01/01/2018	31/12/2018
95	Uniforme militare	35811300-5	22.500	B.L.	01/01/2018	31/12/2018
96	Mobilier de birou	39130000-2	22.500	B.L.	01/01/2018	31/12/2018
97	Pistol asomare	35321100-1	9.000	B.L.	01/01/2018	31/12/2018
98	Televizor	32324100-1	4.500	B.L.	01/01/2018	31/12/2018
99	Autoturism	34110000-1	90.000	B.L.	01/01/2018	31/12/2018
100	Betoniera	43310000-9	6.750	B.L.	01/01/2018	31/12/2018
101	Echipament protectie	18143000-3	45.000	B.L.	01/01/2018	31/12/2018
102	Servicii transport	60100000-9	50.000	B.L.	01/01/2018	31/12/2018
103	Masina cositoare	16320000-4	15.000	B.L.	01/01/2018	31/12/2018
104	Camere colectoare de ape reziduale	44131000-7	50.000	B.L.	01/01/2018	31/12/2018

152

105	Hrana animale de companie	15713000-9	2.000	B.L.	01/01/2018	31/12/2018
106	Ingrasaminte	24400000-8	2.000	B.L.	01/01/2018	31/12/2018
107	Lucrari de constructii de interssectii cu sens giratoriu	45233128-2	50.000	B.L.	01/01/2018	31/12/2018
108	Echipamente pentru parcuri si terenuri de joaca	43325000-7	20.000	B.L.	01/01/2018	31/12/2018
109	SF.DALI "Centru social pentru persoane varsnice I.Ghica	71241000-9	14.000	B.L.	01/01/2018	31/12/2018
110	Reabilitare pod vase DC52 Poiana	45221119-9	155.671	B.L.	01/01/2018	31/12/2018
111	Modernizare rigole de scurgere pe DC 24 - sat Poiana cartier Ghimpati	45232453-2 45221220-0	342.670	B.L.	01/01/2018	31/12/2018
112	Realizare capela "Sf.Nicolae "imprejmuire cimitir nou si betonare	45212361-4	399.880	B.L.	01/01/2018	31/12/2018
113	Reabilitare monument istoric si realizare lumanarart Ghimpati	45212314-0	1.921.562	B.L.	01/01/2018	31/12/2018
114	Studii de fezabilitate servicii de consultanta,analize - achizitie utilaj pt.servicii publice comuna Ciulnita	71241000-9	7.100	B.L.	01/06/2018	01/12/2018

115	Servicii generale de consultanta in management - achizitie utilaj pt.servicii publice comuna Ciulnita	79411000-8	2.000	B.L.	01/06/2018	01/12/2018
-----	---	------------	-------	------	------------	------------

PRESEDINTE DE SEDINTA,
TANASE GEORGHE



PT.SECRETAR,
insp. CHITU NELA





ROMÂNIA - JUDEȚUL IALOMIȚA
COMUNA CIULNIȚA



HOTĂRÂRE

privind modificarea programului anual de investiții publice pentru anul 2018

Consiliul local al comunei Ciulnița, întrunit în ședință extraordinară în data de 18.06.2018.

Având în vedere:

-prevederile din Legea nr. 273/2006, privind finanțele publice locale, cu modificările și completările ulterioare,

Examinând :

-referatul de aprobare nr.77/15.06.2018 al primarului comunei Ciulnița;
-raportul nr. 78/ 15.06.2018 al compartimentul accesare proiecte și achiziții publice, din cadrul aparatului de specialitate al primarului comunei Ciulnița,

În temeiul 36 alin. (4), lit.a, art. 45, alin. (5), și art. 115, alin. (1), lit. b) , din Legea nr. 215/2001 a administrației publice locale, republicată, cu modificările și completările ulterioare

HOTĂRĂȘTE:

Art.1 Se aprobă completarea programul anual de investiții publice pentru anul 2018 , conform anexei nr.1, care face parte integrantă din prezenta hotărâre.

Art.2 Primarul comunei Ciulnița și compartimentul accesare proiecte din cadrul aparatului de specialitate al primarului comunei Ciulnița vor duce la îndeplinire prevederile prezentei hotărâri.

Art.3 Prevederile prezentei hotărâri vor fi aduse la cunoștință cetățenilor prin grija secretarului comunei.

PREȘEDINTE DE ȘEDINȚĂ
Tănase Gheorghe



pt.SECRETAR,
Insp.Chitu Nela

NR. 39

ADOPTATA LA CIULNITA
ASTĂZI 18.06.2018

Nota: prezenta hotarare a fost adoptata cu 9 voturi pentru, 0 voturi impotriva, 0 voturi abtineri (din 11 consilieri in functie, au fost prezenti 9)

PROGRAM MULTIANUAL DE INVESTIȚII
Anul 2018

1. Școala pentru viață -Program integrat de acces egal la educație pentru copiii din comuna Ciulnița, județul Ialomița
- 2.Înființare Centru de zi pentru persoane vârsnice, sat Ion Ghica.
- 3.Îmbunătățirea rețelei de drumuri de interes local în sat. Ciulnița, comuna Ciulnița.
- 4.Modernizare sistem centralizat de alimentare cu apă și extindere canalizare comuna Ciulnița, județul Ialomița.
- 5.Construirea unei stații de compostare-ambalare în comuna Ciulnița.
- 6.Reabilitare pod vase DC 52 Poiana
- 7.Modernizarea rigolelor de scurgere pe DC 24, din satul Poiana-cartier Ghimpați.
- 8.Modernizarea porțiunii de drum dintre drumurile comunale DC 24 și DC 52
- 9.Amenajare drumuri de exploatare și variantă ocolitoare în comuna Ciulnița – etapa a II-a.
- 10.Înființare sală de festivități, grup sanitar și centrală termică în incinta Școlii cu clasele I-VIII Poiana- Petrache Poenaru
- 11.Extinderea rețelei de distribuție a gazelor naturale în sat Ion Ghica, comuna Ciulnița
- 12.Realizarea Alei Pietonale, sat Ciulnița – Sud DJ201, Comuna Ciulnița- etapa II-a
- 13.Proiect tehnic și execuție lucrări Iluminat stradal Cartier Rezidențial Zona Nord, localitatea Ciulnița, județul Ialomița. - etapa II-a
- 14.Modernizare Cămin Cultural Ciulnița.
- 15.Reabilitare monument istoric și realizare lumânărar, Biserica Sfântul Nicolae, sat Poaiana, cartier Ghimpați .
16. Realizare totem și amenajarea sensului girator la intrare în localitatea Ciulnița- Cartier Rezidențial-Zona Nord.
- 17.Sistematizarea domeniului public (amenajare spații verzi domeniul public din localitatea Ciulnița de o parte și de alta a DJ 201);
- 18.Realizare capelă la Biserica Sfântul Nicolae din localitatea Ciulnița, împrejmuire cimitir nou și betonarea aleilor de piatră.
- 19.Modernizare sediu Primărie comuna Ciulnița, județul Ialomița (sediu administrativ nou).
20. Modernizarea locurilor de joacă pentru copiii din satele aparținătoare comunei Ciulnița
- 21.**Achiziție utilaj pentru servicii publice în comuna Ciulnița, județul Ialomița**

PREȘEDINTE DE ȘEDINȚĂ
Tănase Gheorghe



pt. SECRETAR
insp. Chițu Nela

